

ООО «Энергостар»

Оценка всех видов имущества

Мы находим решение любых задач,
ценим репутацию, время и надежно
храним секреты клиентов

+7903-377-2423, energostar34@mail.ru



УТВЕРЖДАЮ
Директор ООО «Энергостар»
24.10.2023 г.
/Д.А. Богомолов /

Отчет об оценке №1615-2023/10

об оценке рыночной стоимости за объект недвижимого имущества:
Земельный участок, кадастровый номер: 70:21:0200020:4268, сооружение
(канализация), кадастровый номер: 70:22:0010109:9509

Дата оценки: «24» октября 2023 г.

Срок проведения оценки: «05» октября 2023 г. – «24» октября 2023 г.

Дата составления отчета: «24» октября 2023 г.

г. Волжский, 2023

СОПРОВОДИТЕЛЬНОЕ ПИСЬМО

Конкурсному управляющему
ООО «МЖК-СТРОЙИНВЕСТ ТОМСКОЙ ОБЛАСТИ»
Сакс Ю.Л.

Уважаемый Юрий Леонардович!

В соответствии с договором №1615-2023/10 от «05» октября 2023 г. между ООО «Энергостар» и ООО «МЖК-СТРОЙИНВЕСТ ТОМСКОЙ ОБЛАСТИ» в лице конкурсного управляющего Сакс Ю.Л. специалистами нашей фирмы произведена оценка рыночной стоимости следующего имущества:

№	Наименование
1	Земельный участок, кадастровый номер: 70:21:0200020:4268
2	Сооружение (канализация), кадастровый номер: 70:22:0010109:9509

Оценка (в соответствии с Заданием на оценку) проводилась с целью определения рыночной стоимости недвижимого имущества.

Оценка выполнена по состоянию на «24» октября 2023 года

в соответствии с требованиями Федерального закона «Об оценочной деятельности в Российской Федерации» №135 от 29.07.1998 г., ФЗ "О несостоятельности (банкротстве)", N 127-ФЗ от 26.10.2002, Федерального Закона «Об оценочной деятельности в РФ» от 29 июля 1998 г., № 135-ФЗ (с учетом последующих редакций) и положениями «Стандартов оценки, обязательных к применению субъектами оценочной деятельности», Федеральными стандартами оценки ФСО I, II, III, IV, V, VI, 7, Стандартами и правилами оценочной деятельности Ассоциации «Саморегулируемая организация оценщиков «Экспертный Совет».

Нами не проводилась аудиторская или иная проверка документов финансовой отчетности и иных данных, предоставленных Заказчиком, так же как и легитимности прав собственности на оцениваемый объект.

Юридическая экспертиза правоустанавливающих документов на объект оценки и проверка иных данных, предоставленных Заказчиком, Оценщиком не проводилась. Указанная информация принята нами как достоверная.

Обращаем Ваше внимание на то, что настоящее письмо не является отчетом об оценке, а только предваряет его. Отдельные части прилагаемого отчета об оценке не могут трактоваться и использоваться отдельно, а только в связи с полным текстом отчета и с учетом всех содержащихся в нем допущений и ограничений.

Заключение о стоимости объекта действительно только для объекта в целом.

Результаты анализа имеющейся в распоряжении оценщика информации и выполненные расчеты позволили сделать вывод о том, что рыночная стоимость объекта оценки по состоянию на дату оценки округленно составляет:

№	Наименование объекта	Рыночная стоимость, руб.
1	Земельный участок, кадастровый номер: 70:21:0200020:4268	808 000,00
2	Сооружение (канализация), кадастровый номер: 70:22:0010109:9509	14 957 000,00

Основная информация, ее источники, анализ и методика расчетов приведены в соответствующих разделах отчета. В случае необходимости нами могут быть даны дополнительные разъяснения и комментарии.

С уважением,
Директор ООО «Энергостар»



Богомолов Д.А.

«24» октября 2023 г.

ОГЛАВЛЕНИЕ

1. ОСНОВНЫЕ ФАКТЫ И ВЫВОДЫ.....	4
2. ЗАДАНИЕ НА ОЦЕНКУ	6
3. ЗАЯВЛЕНИЕ О СООТВЕТСТВИИ.....	8
4. СОДЕРЖАНИЕ И ОБЪЕМ РАБОТ, ИСПОЛЬЗОВАННЫХ ДЛЯ ПРОВЕДЕНИЯ ОЦЕНКИ	10
5. СВЕДЕНИЯ О ЗАКАЗЧИКЕ И ОБ ОЦЕНЩИКЕ	11
6. ПРИНЯТЫЕ ПРИ ПРОВЕДЕНИИ ОЦЕНКИ ОБЪЕКТА ОЦЕНКИ ДОПУЩЕНИЯ	12
7. ПЕРЕЧЕНЬ ИСПОЛЬЗОВАННЫХ ПРИ ПРОВЕДЕНИИ ОЦЕНКИ ОБЪЕКТА ОЦЕНКИ ДАННЫХ С УКАЗАНИЕМ ИСТОЧНИКОВ ИХ ПОЛУЧЕНИЯ	15
8. ПРИМЕНЯЕМЫЕ СТАНДАРТЫ ОЦЕНКИ.....	16
9. ОПИСАНИЕ ОБЪЕКТА ОЦЕНКИ	17
10. ОПИСАНИЕ РАЙОНА РАСПОЛОЖЕНИЯ ОБЪЕКТА ОЦЕНКИ	22
11. АНАЛИЗ РЫНКА ОБЪЕКТА ОЦЕНКИ, ЦЕНООБРАЗУЮЩИХ ФАКТОРОВ, А ТАКЖЕ ВНЕШНИХ ФАКТОРОВ, ВЛИЯЮЩИХ НА ЕГО СТОИМОСТЬ.....	26
12. АНАЛИЗ НАИБОЛЕЕ ЭФФЕКТИВНОГО ИСПОЛЬЗОВАНИЯ ОБЪЕКТА ОЦЕНКИ.....	35
13. ОПИСАНИЕ ПРОЦЕССА ОЦЕНКИ ОБЪЕКТА ОЦЕНКИ В ЧАСТИ ПРИМЕНЕНИЯ ПОДХОДОВ К ОЦЕНКЕ	36
14.ОПРЕДЕЛЕНИЕ СТОИМОСТИ ОБЪЕКТА ОЦЕНКИ ЗАТРАТНЫМ ПОДХОДОМ.....	48
15.ОПРЕДЕЛЕНИЕ СТОИМОСТИ ОБЪЕКТА ОЦЕНКИ СРАВНИТЕЛЬНЫМ ПОДХОДОМ.....	55
16. СОГЛАСОВАНИЕ РЕЗУЛЬТАТОВ ОЦЕНКИ	63
ПРИЛОЖЕНИЯ.....	65

1. ОСНОВНЫЕ ФАКТЫ И ВЫВОДЫ

1.1 Основание для проведения оценщиком оценки объекта оценки

Основанием для проведения оценки является договор на проведение оценки объекта оценки, заключенный заказчиком с оценщиком или с юридическим лицом, с которым оценщик заключил трудовой договор (ст. 9 Федерального закона от 29 июля 1998 г. № 135-ФЗ «Об оценочной деятельности в Российской Федерации»).

Основанием для проведения оценки объекта оценки является Договор №1615-2023/10 от «05» октября 2023 г., заключенный между ООО «МЖК-СТРОЙИНВЕСТ ТОМСКОЙ ОБЛАСТИ» в лице конкурсного управляющего Сакс Ю.Л. – Заказчиком, с одной стороны, и Обществом с ограниченной ответственностью «Энергостар» в лице директора Богомолова Дмитрия Александровича – Исполнителем с другой стороны.

1.2 Общая информация, идентифицирующая объект оценки

Таблица 1.2.1 - Идентификация объекта оценки*

№ п/п	Идентификация объекта оценки	
1	Объект оценки	Сооружение (канализация)
2	Местоположение	Российская Федерация, Томская обл., ЗАТО Северск, г.Северск, ул. Солнечная, 7б, соор. №2К1
3	Текущее использование	По назначению
4	Кадастровый номер	70:22:0010109:9509
5	Протяженность, п.м	287
6	Материал	Трубы полиэтиленовые с двухслойной профилированной стенкой
7	Имущественные права на объект оценки	Право собственности
8	Правообладатель	ООО «МЖК-СТРОЙИНВЕСТ ТОМСКОЙ ОБЛАСТИ» ИНН 7014013316 ОГРН 1027001690814

* Источник информации: Схема из Генплана; Сведения об объекте недвижимости

Таблица 1.2.2 - Идентификация объекта оценки*

№ п/п	Идентификация объекта оценки	
1	Объект оценки	Земельный участок
2	Местоположение	Томская обл., г. Томск, ул. Тимакова, 31/11
3	Категория земель	Земли населенных пунктов
4	Разрешенное использование	для эксплуатации самовольно возведенного индивидуального жилого дома
5	Площадь, кв.м.	190
6	Кадастровый номер	70:21:0200020:4268
7	Имущественные права на объект оценки	Право собственности
8	Правообладатель	ООО «МЖК-СТРОЙИНВЕСТ ТОМСКОЙ ОБЛАСТИ» ИНН 7014013316 ОГРН 1027001690814

* Источник информации: Договор купли-продажи земельного участка; Сведения об объектах недвижимости

1.3 Результаты оценки, полученные при применении различных подходов к оценке

В соответствии с п. 2 ФСО I «В процессе оценки оценщик рассматривает возможность применения всех подходов к оценке, в том числе для подтверждения выводов, полученных при применении других подходов. При выборе подходов и методов оценки оценщику необходимо учитывать специфику объекта оценки, цели оценки, вид стоимости, достаточность и достоверность исходной информации, допущения и ограничения оценки. Ни один из подходов и методов оценки не является универсальным, применимым во всех случаях оценки. В то же время оценщик может использовать один подход и метод оценки, если применение данного подхода и метода оценки приводит к наиболее достоверному результату оценки с учетом доступной информации, допущений и ограничений проводимой оценки.».

В результате проведенных расчетов были получены следующие результаты. Рыночная стоимость Объекта оценки указана в рублях:

Таблица 1.3.1 - Результаты оценки объекта

№ п/п	Наименование объекта	Подходы к оценке/Рыночная стоимость, руб.		
		Доходный подход	Сравнительный подход	Затратный подход
1	Земельный участок, кадастровый номер:	Не применялся	808 000,00	Не применялся

	70:21:0200020:4268			
2	Сооружение (канализация), кадастровый номер: 70:22:0010109:9509	Не применялся	Не применялся	14 957 000,00

1.4 Итоговая величина стоимости Объекта оценки

Проведенные анализ и расчёты позволяют сделать вывод о том, что рыночная стоимость Объекта оценки на дату оценки с учётом всех допущений, ограничений и округления, составляет:

№	Наименование объекта	Рыночная стоимость, руб.
1	Земельный участок, кадастровый номер: 70:21:0200020:4268	808 000,00
2	Сооружение (канализация), кадастровый номер: 70:22:0010109:9509	14 957 000,00

1.5 Ограничения и пределы применения полученной итоговой стоимости

Итоговая величина стоимости может быть использована исключительно для указанного в Задании на оценку вида предполагаемого использования. Использование для других целей не допускается.

2. ЗАДАНИЕ НА ОЦЕНКУ

Таблица 2.1 – Определение задания на оценку

№ п/п	Наименование	Информация						
1.	Объект оценки	Объект недвижимости						
1.1.	Наименование	<table border="1" style="width: 100%;"> <thead> <tr> <th>№</th> <th>Наименование</th> </tr> </thead> <tbody> <tr> <td>1</td> <td>Земельный участок, кадастровый номер: 70:21:0200020:4268</td> </tr> <tr> <td>2</td> <td>Сооружение (канализация), кадастровый номер: 70:22:0010109:9509</td> </tr> </tbody> </table>	№	Наименование	1	Земельный участок, кадастровый номер: 70:21:0200020:4268	2	Сооружение (канализация), кадастровый номер: 70:22:0010109:9509
№	Наименование							
1	Земельный участок, кадастровый номер: 70:21:0200020:4268							
2	Сооружение (канализация), кадастровый номер: 70:22:0010109:9509							
1.2.	Адрес	Томская область						
1.3.	Состав Объекта оценки с указанием сведений, достаточных для идентификации каждой из составных частей, а также характеристики Объекта оценки и его оцениваемых частей или ссылки на доступные для Оценщиков документы, содержащие такие характеристики							
	земельный участок	Земельный участок, кадастровый номер: 70:21:0200020:4268						
	объект капитального строительства	Сооружение (канализация), кадастровый номер: 70:22:0010109:9509						
1.4.	Текущее использование Объекта оценки	По назначению						
1.5.	Балансовая стоимость на дату оценки, руб.	Данные отсутствуют						
2.	Права, учитываемые при оценке объекта оценки, ограничения (обременения) этих прав, в том числе в отношении каждой из частей объекта оценки							
2.1.	Вид права (объем прав, подлежащих оценке)							
	на земельный участок	Право собственности						
	на объекты капитального строительства	Право собственности						
2.2.	Ограничения (обременения), указанных прав							
	на земельный участок	Данные отсутствуют						
	на объекты капитального строительства	Данные отсутствуют						
2.3.	Обладатель указанных прав	ООО «МЖК-СТРОЙИНВЕСТ ТОМСКОЙ ОБЛАСТИ» ИНН 7014013316 ОГРН 1027001690814						
3.	Цель оценки	Определения рыночной стоимости с целью организации реализации имущества должника						
4.	Иные расчетные величины	Не определяются						
5.	Сведения о предполагаемых пользователях результата оценки и отчета об оценке (помимо заказчика оценки):	Оценщику не известны						
6.	Соблюдение требований законодательства России:	Оценка проводится в соответствии с Федеральным законом от 29 июля 1998 г. N 135-ФЗ «Об оценочной деятельности в Российской Федерации»						
7.	Вид стоимости	Рыночная стоимость при типичных рыночных предпосылках						
8.	Дата оценки	«24» октября 2023 г.						
9.	Срок проведения оценки	05.10.2023-24.10.2023 г.						
10.	Осмотр объекта оценки	Осмотр объектов оценки не производится по причине соблюдения п.2, п.4 ст. 20.3 Федерального закона "О несостоятельности (банкротстве)" от 26.10.2002 № 127-ФЗ.						
11.	Состав и объем документов и материалов, предоставленных заказчиком оценки: <i>(Копии документов представлены в Приложении к Отчету).</i>	- Схема из Генплана - Договор купли-продажи земельного участка						
12.	Специальные допущения и ограничения оценки, известные на момент составления задания на оценку:	Подробно общие допущения, специальные допущения и ограничения оценки указаны ниже в разделе 6.						
13.	Необходимость привлечения внешних организаций и отраслевых экспертов:	Не привлекаются						
14.	Форма составления отчета об оценке:	Отчет об оценке составляется на бумажном носителе (и (или) в форме электронного документа)						
15.	Ограничения на использование, распространение и публикацию отчета об оценке:	Отчет полностью или частично, а также выдержки из отчета не могут копироваться, распространяться и/или публиковаться без письменного согласия оценщика						

№ п/п	Наименование	Информация
16.	Форма представления итоговой стоимости:	Итоговый результат оценки стоимости объекта оценки указывается в виде конкретной округленной величины/числа без приведения суждений и расчетов оценщика о возможных границах интервала, в котором может находиться стоимость
17.	Иные специфические требования к отчету об оценке:	Не предусмотрены
18.	Необходимость проведения дополнительных исследований и определения иных расчетных величин:	Не требуется

3. ЗАЯВЛЕНИЕ О СООТВЕТСТВИИ

3.1. Заявление о соответствии¹

Подписавший данный отчет Оценщик настоящим удостоверяет, что в соответствии с имеющимися у него данными:

1. Факты, изложенные в отчете, верны и соответствуют действительности.
2. Содержащиеся в отчете анализ, мнения и заключения принадлежат самому Оценщику и действительны строго в пределах ограничительных условий и допущений, являющихся частью настоящего отчета.
3. Оценщик не имеет ни настоящей, ни ожидаемой заинтересованности в оцениваемом имуществе и действует непредвзято и без предубеждения к участвующим сторонам.
4. Вознаграждение Оценщика не зависит от итоговой величины стоимости, а также событий, которые могут наступить в результате использования Заказчиком или третьими лицами выводов и заключений, содержащихся в отчете.
5. Приведенные в отчете факты, на основе которых проводился анализ, делались предположения и выводы, были собраны Оценщиком с наибольшей степенью использования знаний и умений Оценщика, и являются, по его мнению, достоверными и не содержащими фактических ошибок.
6. Соблюдение и применение стандартов является обязательным для оценщиков.
7. Образование Оценщика соответствует необходимым требованиям.
8. Оценщик имеет опыт оценки, связанный с местонахождением и категорией аналогичного имущества.
9. Оценщик произвел идентификацию объекта.
10. Никто, кроме лиц, указанных в отчете, не оказывал профессиональной помощи в подготовке отчета.

Настоящим сообщаем, что общество с ограниченной ответственностью «Энергостар» соответствует требованиям, установленным Федеральным законом об оценочной деятельности в Российской Федерации №135-ФЗ от 29.07.1998 для юридического лица, которое намерено заключить с заказчиком договор на проведение оценки. Юридическое лицо, которое намерено заключить с заказчиком договор на проведение оценки, обязано иметь в штате не менее двух лиц, право осуществления оценочной деятельности которых не приостановлено, соответствующих требованиям ст. 24 Федерального закона от 29.07.1998 №135-ФЗ «Об оценочной деятельности в Российской Федерации».

Субъектами оценочной деятельности признаются физические лица, являющиеся членами одной из саморегулируемых организаций оценщиков и застраховавшие свою ответственность в соответствии с требованиями ст. 4 Федерального закона от 29.07.1998 №135-ФЗ «Об оценочной деятельности в Российской Федерации» (далее – оценщики).

Согласно ст.15 Федерального закона от 29.07.1998 №135-ФЗ оценщик обязан:

- быть членом одной из саморегулируемых организаций оценщиков;
- представлять заказчику информацию о членстве в саморегулируемой организации оценщиков;
- представлять по требованию заказчика страховой полис и подтверждающий получение профессиональных знаний в области оценочной деятельности документ об образовании;
- по требованию заказчика предоставлять заверенную саморегулируемой организацией оценщиков выписку из реестра членов саморегулируемой организации оценщиков, членом которой он является.

3.2. Заявление о соблюдении²

При выполнении оценки Объекта оценки, соответствующей требованиям стандартов и Общепринятым принципам оценки (ОППО), Оценщик придерживался всех требований Правил деловой и профессиональной этики Саморегулируемой организации, касающихся этики, компетенции, раскрытия информации и составления отчета.

Оценщик, подписавший данный отчет, исходит из своих знаний и убеждений и, в соответствии с имеющимися у него данными, настоящим удостоверяет, что при составлении настоящего отчета соблюдены:

¹ При составлении отчета Оценщик должен соблюдать требования МСО. Соответственно, Оценщик должен включить в отчет подписанное оценщиком заявление о соответствии (сертификат стоимости), подтверждающий объективность, непредвзятость, независимость от размера оплаты или от другого вознаграждения, профессиональный вклад, применимость стандартов и другую раскрываемую информацию.

² Каждый отчет об оценке должен включать заявление о соблюдении (то, что оценка проведена в соответствии с МСО), раскрыть любое отступление от требований МСО и привести объяснение таких отступлений в соответствии с Кодексом поведения МКСО.

- требования Федерального закона от 29 июля 1998 года № 135-ФЗ «Об оценочной деятельности в Российской Федерации»;
- общими стандартами оценки (ФСО №№ I-VI, утвержденные приказом Минэкономразвития России от 14 апреля 2022 г. N 200); специальными стандартами оценки, определяющими дополнительные требования к порядку проведения оценки (ФСО №7, утвержденный приказом Минэкономразвития России от 25.09.2014 г. №611);
- стандарты и правила оценщиков СРО «Экспертный Совет»;
- взносы, установленные саморегулируемой организацией оценщиков, уплачены;
- В соответствии с п.12 ФСО III «В процессе оценки оценщик использует информацию, доступную участникам рынка на дату оценки. Информация, которая стала доступна после даты оценки, может быть использована только в следующих случаях: если такая информация отражает состояние рынка и объекта оценки на дату оценки, соответствует ожиданиям участников рынка на дату оценки (например, статистическая информация, финансовые результаты деятельности компании и другая информация, относящаяся к состоянию объекта оценки и (или) рынка в период до даты оценки или на дату оценки); если использование такой информации допускается в особом порядке в рамках соответствующих специальных стандартов оценки при определении стоимости отдельных видов объектов оценки.»

4. СОДЕРЖАНИЕ И ОБЪЕМ РАБОТ, ИСПОЛЬЗОВАННЫХ ДЛЯ ПРОВЕДЕНИЯ ОЦЕНКИ

Процесс оценки включает следующие действия (п. 1 ФСО III):

- Согласование задания на оценку, путем подписания такого задания в составе договора на оценку объекта оценки;

Проведение переговоров и получение общей информации об объекте оценки, целях и дате оценки, собственнике объектов оценки, заказчике оценки.

Основанием для проведения оценки является договор на проведение оценки указанных в статье 5 Федерального закона от 29.07.1998 № 135-ФЗ объектов, заключенный заказчиком с оценщиком или с юридическим лицом, с которым оценщик заключил трудовой договор (ст. 9 Федерального закона от 29.07.1998 № 135-ФЗ).

- Сбор и анализ информации, необходимой для проведения оценки;

Не допускается вмешательство заказчика либо иных заинтересованных лиц в деятельность оценщика, если это может негативно повлиять на достоверность результата проведения оценки объекта оценки, в том числе ограничение круга вопросов, подлежащих выяснению или определению при проведении оценки объекта оценки (ст. 16 Федерального закона от 29.07.1998 № 135-ФЗ).

- Применение подходов к оценке, включая выбор методов оценки и осуществление необходимых расчетов;

При проведении оценки используются сравнительный, доходный и затратный подходы. При применении каждого из подходов к оценке используются различные методы оценки. Оценщик может применять методы оценки, не указанные в федеральных стандартах оценки, с целью получения наиболее достоверных результатов оценки.

В процессе оценки оценщик рассматривает возможность применения всех подходов к оценке, в том числе для подтверждения выводов, полученных при применении других подходов. При выборе подходов и методов оценки оценщику необходимо учитывать специфику объекта оценки, цели оценки, вид стоимости, достаточность и достоверность исходной информации, допущения и ограничения оценки. Ни один из подходов и методов оценки не является универсальным, применимым во всех случаях оценки. В то же время оценщик может использовать один подход и метод оценки, если применение данного подхода и метода оценки приводит к наиболее достоверному результату оценки с учетом доступной информации, допущений и ограничений проводимой оценки. (п. 1, п. 2 ФСО V).

- Согласование промежуточных результатов, полученных в рамках применения различных подходов к оценке (в случае необходимости), и определение итоговой стоимости объекта оценки;

При применении нескольких подходов и методов оценки оценщик использует процедуру согласования их результатов. В случае существенных расхождений результатов подходов и методов оценки оценщик анализирует возможные причины расхождений, устанавливает подходы и методы, позволяющие получить наиболее достоверные результаты с учетом факторов, указанных в пункте 2 настоящего федерального стандарта оценки. Не следует применять среднюю арифметическую величину или иные математические правила взвешивания в случае существенных расхождений промежуточных результатов методов и подходов оценки без такого анализа. В результате анализа оценщик может обоснованно выбрать один из полученных результатов, полученных при использовании методов и подходов, для определения итоговой стоимости объекта оценки. (п. 3 ФСО V).

Результат оценки (итоговая стоимость объекта оценки) представляет собой стоимость объекта, определенную на основе профессионального суждения оценщика для конкретной цели оценки с учетом допущений и ограничений оценки. Результат оценки выражается в рублях или иной валюте в соответствии с заданием на оценку с указанием эквивалента в рублях. Результат оценки может быть представлен в виде числа и (или) интервала значений, являться результатом математического округления. (п.14 ФСО I).

- Составление отчета об оценке.

Отчет об оценке объекта оценки (далее - отчет об оценке) представляет собой документ, содержащий профессиональное суждение оценщика относительно итоговой стоимости объекта оценки, сформулированное на основе собранной информации, проведенного анализа и расчетов в соответствии с заданием на оценку. (п.1 ФСО VI).

5. СВЕДЕНИЯ О ЗАКАЗЧИКЕ И ОБ ОЦЕНЩИКЕ

Сведения о Заказчике оценки	
Заказчик	ООО «МЖК-СТРОЙИНВЕСТ ТОМСКОЙ ОБЛАСТИ»
Реквизиты	ИНН 7014013316 ОГРН 1027001690814 Юридический адрес: 634501, Томская область, город Северск, поселок Самусь, Октябрьская ул., д.34а, кв.42
Сведения об оценщике	
Оценщик	Богомоллов Дмитрий Александрович
Сведения о юридическом лице, с которым оценщик заключил трудовой договор:	организационно-правовая форма юридического лица: Общество с ограниченной ответственностью; полное наименование юридического лица: «Энергостар»
Основной государственный регистрационный номер (ОГРН)	1133435000654
Дата присвоения ОГРН	20.11.2013
Место нахождения	404120 Волгоградская обл., г.Волжский, ул. пр. им. Ленина, 104-109
Телефон, электронная почта оценщика	8903-377-2423, energostar34@mail.ru
Сведения о независимости юридического лица, с которым Оценщик заключил трудовой договор, и Оценщика в соответствии с требованиями статьи 16 Закона об оценке	требование о независимости выполнено
Информация о членстве в саморегулируемой организации оценщиков	Свидетельство о членстве в Ассоциация СРО «Экспертный Совет» №1648 от 29.05.2017 г.
Номер и дата выдачи документа, подтверждающего получение профессиональных знаний в области оценочной деятельности	Диплом о профессиональной переподготовке №772400404262 от 06.02.2015 г. НОУ ВПО МФПУ «Синергия»; Квалификационный аттестат в области оценочной деятельности №023118-1 от 25.06.2021 г.
Сведения о страховании гражданской ответственности оценщика	Страховой полис обязательного страхования ответственности оценщика САО «ВСК» №2300SB40R4156 срок действия с 01.06.2023 г. по 31.05.2026 г. на сумму 300 000 (триста тысяч) рублей.
Сведения о страховании профессиональной деятельности исполнителя	Страховой полис обязательного страхования ответственности оценщика САО «ВСК» № 2300SB40R2885 срок действия с 11.05.2023 г. по 10.05.2024 г. на сумму 5 000 000 (пять миллионов) рублей
Стаж работы в оценочной деятельности	с 2015 года
Сведения о независимости юридического лица, с которым оценщик заключил трудовой договор, и оценщика:	Настоящим ООО «Энергостар» и оценщик подтверждают полное соблюдение принципов независимости, установленных ст. 16 Федерального закона от 29.07.1998 N 135-ФЗ «Об оценочной деятельности в Российской Федерации», при осуществлении оценочной деятельности и составлении настоящего отчета об оценке. Оценщик не является учредителем, собственником, акционером, должностным лицом или работником юридического лица - заказчика, лицом, имеющим имущественный интерес в объекте оценки. Оценщик не состоит с указанными лицами в близком родстве или свойстве. Оценщик не имеет в отношении объекта оценки вещных или обязательственных прав вне договора и не является участником (членом) или кредитором юридического лица – заказчика, равно как и заказчик не является кредитором или страховщиком оценщика. Размер оплаты за проведение оценки объекта оценки не зависит от итоговой величины стоимости объекта оценки, указанной в настоящем отчете об оценке.
Информация обо всех привлеченных к проведению оценки и подготовке отчета об оценке внешних организациях и квалифицированных отраслевых специалистах с указанием их квалификации, опыта и степени их участия в проведении оценки объекта оценки:	Иные организации и специалисты к подготовке отчета не привлекались

6. ПРИНЯТЫЕ ПРИ ПРОВЕДЕНИИ ОЦЕНКИ ОБЪЕКТА ОЦЕНКИ ДОПУЩЕНИЯ

Нижеследующие допущения и ограничения являются неотъемлемой частью настоящего Отчета.

Исходя из нижеследующей трактовки и договоренностей, настоящие условия подразумевают их полное однозначное понимание Сторонами, а также факт того, что все положения, результаты переговоров и заявления, не оговоренные в тексте Отчета, теряют силу. Настоящие условия не могут быть изменены или преобразованы иным образом, кроме как за подписью обеих сторон. Настоящие условия распространяются и на правопреемника, то есть на администрацию и исполнителей Сторон. Заказчик и Исполнитель должны и в дальнейшем соблюдать настоящие условия даже в случае, если право собственности на объект оценки полностью или частично перейдет к другому лицу.

6.1 Принятые при проведении оценки объекта оценки допущения

- Оценщик не несет ответственности за юридическое описание прав оцениваемой собственности или за вопросы, связанные с рассмотрением прав собственности. Право оцениваемой собственности считается достоверным. Оцениваемая собственность считается свободной от каких-либо претензий или ограничений, кроме оговоренных в отчете.

- Исходные данные, использованные Оценщиком при подготовке отчета, были получены из надежных источников и считаются достоверными. Оценщик не может гарантировать их абсолютную точность, поэтому Оценщик делает ссылки на источники информации.

- Оценщик не несет ответственности за дефекты имущества, которые невозможно обнаружить иным путем, кроме как путем изучения предоставленной документации или другой информации.

- При оценке выводы делались на основании того допущения, что владелец управляет имуществом, исходя из своих наилучших интересов.

- Допускается, что выводы о характеристиках объекта оценки, сделанные оценщиком при проведении оценки и определении итоговой величины стоимости, основанные на информации, предоставленной Заказчиком, правильные и позволяющие принимать базирующиеся на этих выводах обоснованные решения.

- Оценщик предполагает отсутствие каких-либо скрытых фактов, влияющих на оценку. Оценщик не несет ответственности за наличие таких скрытых фактов, ни за необходимость выявления таковых.

6.2 Принятые при проведении оценки объекта оценки ограничения

- Отчет об оценке объекта оценки (далее - отчет об оценке) представляет собой документ, содержащий профессиональное суждение оценщика относительно итоговой стоимости объекта оценки, сформулированное на основе собранной информации, проведенного анализа и расчетов в соответствии с заданием на оценку. (п.1 ФСО VI).

- Мнение оценщика относительно стоимости объекта действительно только на дату оценки. Оценщик не принимает на себя никакой ответственности за изменение экономических, юридических и иных факторов, которые могут возникнуть после этой даты и повлиять на рыночную ситуацию, а, следовательно, и на рыночную стоимость объекта.

Итоговая величина рыночной или иной стоимости объекта оценки, определенная в отчете, за исключением кадастровой стоимости, является рекомендуемой для целей определения начальной цены предмета аукциона или конкурса, совершения сделки в течение шести месяцев с даты составления отчета, за исключением случаев, предусмотренных законодательством Российской Федерации (ст. 12 Федерального закона от 29.07.1998 № 135-ФЗ).

- Итоговая стоимость объекта оценки, ограничения и пределы применения полученного результата. Если в задании на оценку в соответствии с пунктом 4 федерального стандарта оценки "Задание на оценку (ФСО IV)", утвержденного приказом Минэкономразвития России от 14 апреля 2022 г. N 200, не указана форма представления итоговой стоимости, то результат оценки должен быть представлен в виде числа. (ст.7 ФСО VI).

- В процессе оценки оценщик использует информацию, доступную участникам рынка на дату оценки. Информация, которая стала доступна после даты оценки, может быть использована только в следующих случаях: если такая информация отражает состояние рынка и объекта оценки на дату оценки, соответствует ожиданиям участников рынка на дату оценки (например, статистическая информация, финансовые результаты деятельности компании и другая информация, относящаяся к состоянию объекта

оценки и (или) рынка в период до даты оценки или на дату оценки); если использование такой информации допускается в особом порядке в рамках соответствующих специальных стандартов оценки при определении стоимости отдельных видов объектов оценки. (п. 12 ФСО III).

- Принцип достаточности информации для расчетов и сами расчеты строятся исходя из установленного НК РФ уровня существенности - 20 процентов от рыночной стоимости.

В случаях, когда цены товаров, работ или услуг, отклоняются в сторону повышения или в сторону понижения более, чем на 20 процентов от рыночной цены идентичных (однородных) товаров (работ или услуг), налоговый орган вправе вынести мотивированное решение о доначислении налога и пени, рассчитанных таким образом, как, если бы результаты этой сделки были оценены исходя из применения рыночных цен на соответствующие товары, работы или услуги (ст. 40, Часть первая Налогового кодекса Российской Федерации № 146-ФЗ).

- При отрицательном результате расчетов в качестве рыночной стоимости принимается символическая стоимость – 1 рубль.

Отрицательная стоимость - это такая стоимость, которая представляет юридическую, и, следовательно, финансовую ответственность пользователя или владельца объекта оценки. Отрицательная стоимость возникает тогда, когда объекты в соответствии с физическими, юридическими, финансовыми или контрактными обязательствами, связанными с юридическим интересом, генерируют реальные или гипотетические отрицательные денежные потоки или требуют значительных затрат на их восстановление. Такое имущество превращается в обязательство или отрицательную стоимость.

Рыночная стоимость - это стоимость в обмене, то есть при продаже. Передача объекта бесплатно, или с доплатой трактуется ст. 572 ГК РФ как «безвозмездная передача» или «дарение». Для «продажи» (то есть для составления имеющего юридическую силу договора) нужна конкретная сумма (ст. 454 ГК РФ).

Отрицательной может быть инвестиционная стоимость, поскольку в российском правовом поле отрицательный доход трактуется как «убытки» (ст. 15 ГК РФ).

- Рыночную стоимость следует понимать как стоимость актива, рассчитанную безотносительно к затратам на его покупку или продажу и без учета любых связанных со сделкой налогов.

«Безотносительно к затратам на его покупку или продажу» - рыночная стоимость понимается как стоимость актива, определенная без учета затрат, связанных с продажей или покупкой, и без компенсации расходов по проведению маркетинга и других затрат, связанных с заключением сделки.

«Без учета любых связанных со сделкой налогов» - сформулированное в оценочной деятельности определение рыночной стоимости не включает в себя величину НДС, как отдельного элемента. Рыночная стоимость, является величиной, формируемой рынком, и не зависит от системы налогообложения, применяемой собственником или покупателем объекта оценки. В случае, если собственник или покупатель объекта оценки является плательщиком НДС, предполагается, что данный налог входит в определенную в отчете величину стоимости прав на объект оценки.

При определении налоговой базы по налогу на добавленную стоимость в отношении имущества, реализуемого по цене, исчисленной на основе рыночной стоимости, определенной независимым оценщиком, следует исходить из того, что эта стоимость включает налог на добавленную стоимость. В связи с этим порядок исчисления и уплаты налога на добавленную стоимость при реализации имущества, не приводит к увеличению рыночной стоимости этого имущества на соответствующую сумму налога. (Письмо Министерства финансов РФ от 19.10.2009 № 03-07-15/147).

- Ни Заказчик, ни Оценщик не могут использовать отчет (или любую его часть) иначе, чем это предусмотрено *Договором* и целями оценки или дополнительными соглашениями (в устной или письменной форме). Заключение о стоимости, содержащееся в отчете, относится к объекту оценки в целом. Любое соотнесение части стоимости с какой-либо частью объекта является неправомерным, если таковое не оговорено в отчете.

- Заказчик не может отказать в принятии отчета об оценке объектов оценки в случае наличия в нем незначительных недостатков редакционно-технического характера:

Опечаток, содержащих грамматические, орфографические или пунктуационные ошибки, если они не ведут к неоднозначному толкованию текста или искажению смысла текста и не носят массового характера.

Наличие незначительных недостатков редакционно-технического характера (менее десяти процентов печатного объема текста) не умаляет достоверность отчета как документа, содержащего сведения доказательственного значения и не является основанием для признания итоговой величины рыночной или иной стоимости объектов оценки не достоверной или не рекомендуемой для целей совершения сделки с объектом оценки.

Допускаются орфографические опечатки и стилистические ошибки в написании латинских

наименований кириллицей (Постановление ФАС Поволжского округа от 11.01.2005г. №А57-3779/04-7).

При выявлении существенных ошибок (не грамматических, или если грамматическая ошибка привела к искажению смысла текста) Отчет об оценке должен быть заменен (сложившаяся практика издания и применения распорядительных документов).

- Отчет об оценке содержит профессиональное мнение Оценщика относительно стоимости объекта и не является гарантией того, что объект будет продан на свободном рынке по цене, равной стоимости объекта, указанной в данном отчете.

- Заказчик принимает условие освободить и обезопасить Оценщика от всякого рода расходов и материальной ответственности, происходящих от иска третьих сторон к Заказчику вследствие легального использования третьими сторонами данного отчета, кроме случаев, когда окончательным судебным порядком определено, что убытки, потери и задолженности были следствием мошенничества, общей халатности и умышленно неправомерных действий со стороны Оценщика в процессе составления данного отчета.

- От Оценщика не требуется появляться в суде или свидетельствовать иным способом по поводу произведенной оценки, иначе как по официальному вызову суда.

6.3 Специальные условия, использованные Оценщиком

- Отчет об оценке предназначен только для определенного круга пользователей. Оценщик не несет ответственности за распространение, Заказчиком данных (включая результаты оценки) отчета об оценке, на использование которого были наложены соответствующие ограничения. Ни отчет целиком, ни одна из его частей не могут распространяться среди населения посредством рекламы, PR, СМИ, почты, прямой пересылки и любых других средств коммуникации без получения на то предварительного письменного согласия исполнителя работ.

- Отчет об оценке достоверен лишь в полном объеме с учетом всех допущений и ограничений. Использование отдельных положений и выводов отчета вне данного контекста является некорректным и может привести к искажению результатов Оценки.

- Оценщик будет исходить из того, что на Объект оценки имеются все подлежащие оценке права в соответствии с действующим законодательством. Анализ правоустанавливающих документов, состава и качества прав на Объект оценки выходит за пределы профессиональной компетенции Оценщика, и он не несет ответственности за связанные с этим вопросы. Объект оценки будет рассматриваться как свободный от каких-либо претензий и обременений, кроме, оговоренных в отчете.

- Оценщик не занимается измерениями физических параметров Объекта оценки и его частей/элементов (все данные, технические характеристики, размеры, масса и т.п., содержащиеся в документах, представленных Заказчиком, рассматривались как истинные) и не несет ответственности за вопросы соответствующего характера.

- Оценка проводится при допущении, что в отношении Объекта оценки отсутствуют документально подтвержденные имущественные права третьих лиц, ограничения (обременения) (в т.ч.: судебные разбирательства, споры, залоговые обязательства, притязания со стороны третьих лиц), а также экологическое загрязнение.

- Осмотр объектов оценки не производится по причине соблюдения п.2, п.4 ст. 20.3 Федерального закона "О несостоятельности (банкротстве)" от 26.10.2002 № 127-ФЗ. Состояние объекта оценки оценивается экспертным методом. Техническое состояние – «Удовлетворительное» (износ 40%).

7. ПЕРЕЧЕНЬ ИСПОЛЬЗОВАННЫХ ПРИ ПРОВЕДЕНИИ ОЦЕНКИ ОБЪЕКТА ОЦЕНКИ ДАННЫХ С УКАЗАНИЕМ ИСТОЧНИКОВ ИХ ПОЛУЧЕНИЯ

7.1 Перечень использованных при проведении оценки объекта оценки данных с указанием источника их получения:

Проведение анализа и расчетов, прежде всего, основывалось на информации об Объекте оценки, полученной от Заказчика, в ходе независимых исследований, проведенных Оценщиком. Предполагается, что представленная Заказчиком или сторонними специалистами информация является надежной и достоверной. Недостаток информации восполнялся сведениями из других источников, имеющейся базы данных Оценщика и собственным опытом Оценщика. Количественные и качественные характеристики объектов, подлежащих оценке, установлены на основании следующих правоустанавливающих и технических документов, предоставленных Заказчиком:

Таблица 7.1 – Перечень использованных при проведении оценки объекта оценки данных

№ п/п	Перечень данных	Источник получения
1	Правовая информация	Договор купли-продажи земельного участка
2	Технические характеристики	Схема из Генплана Договор купли-продажи земельного участка
3	Бухгалтерская информация	Информация Заказчиком не предоставлена
4	Рыночная информация	На использованные при проведении оценки объекта оценки данные предоставлены ссылки в тексте отчета. На случай, если на сайтах в сети Интернет после даты проведения оценки или в будущем могут измениться адреса страниц, на которых опубликована используемая в отчете информация, к отчету об оценке приложены копии соответствующих материалов.

Копии перечисленных документов приводятся в Приложении к настоящему Отчету.

7.2 Перечень использованной при проведении оценки объекта оценки литературы:

Использованные при проведении оценки данные, указаны в тексте данного Отчета с указанием источников их получения.

При проведении оценки, была использована следующая литература:

1. Оценка недвижимости и бизнеса: М.А.Федотова, Э.А.Уткин. – М.: ЭКМОС, 2000.
2. «Оценка недвижимости» /Под редакцией Заслуженного деятеля науки РФ, доктора экономических наук, профессора А.Г. Грязновой, доктора экономических наук, профессора М.А. Федотовой, Москва, «Финансы и статистика», 2002.
3. Галушка А., Коплус С. «Практические приемы и методы оценки стоимости недвижимости и основы оценки иных видов собственности». Часть I, Москва, 1998;
4. Методологические основы оценки стоимости имущества /Микерин Г.И., Гребенников В.Г., Нейман Е.И, М.; ИНТЕРРЕКЛАМА, 2003;
5. «Оценка стоимости недвижимости»/ Грибовский С.В., Иванова Е.Н., Львов Д.С., Медведева О.Е.- М.: ИНТЕРРЕКЛАМА, 2003;
6. «Оценка рыночной стоимости недвижимости» /Под редакцией Рутгайзера В.М. Москва, Дело, 1998.
7. «Справочник оценщика недвижимости – 2020 Земельные участки Часть 1» под редакцией Лейфера Л.А. Нижний Новгород, 2020 г.
8. «Справочник оценщика недвижимости – 2020 Земельные участки Часть 2» под редакцией Лейфера Л.А. Нижний Новгород, 2020 г.
9. «Справочник оценщика недвижимости – 2022 Земельные участки Часть 1» под редакцией Лейфера Л.А. Нижний Новгород, 2022 г.
10. «Справочник оценщика недвижимости – 2022 Земельные участки Часть 2» под редакцией Лейфера Л.А. Нижний Новгород, 2022 г.
11. Методические рекомендации по определению рыночной стоимости права аренды земельных участков утверждены распоряжением Минимущества России от 10.04.2003 № 1102-р

8. ПРИМЕНЯЕМЫЕ СТАНДАРТЫ ОЦЕНКИ

Настоящая оценка была выполнена в соответствии с требованиями следующих нормативных документов:

Федеральные законы:

1. Федеральный закон об оценочной деятельности Российской Федерации № 135-ФЗ от 29.07.1998 (в ред. Федеральных законов № 178-ФЗ от 21.12.2001, № 31-ФЗ от 21.03.2002, № 143-ФЗ от 14.11.2002, № 15-ФЗ от 10.01.2003, № 29-ФЗ от 27.02.2003, № 122-ФЗ от 22.08.2004, № 7-ФЗ от 05.01.2006, № 157-ФЗ от 27.07.2006, №13-ФЗ от 05.02.2007, № 129-ФЗ от 13.07.2007, № 220-ФЗ от 24.07.2007, № 108-ФЗ от 30.06.2008, № 91-ФЗ от 07.05.2009, № 145-ФЗ от 17.07.2009, № 343-ФЗ от 27.12.2009, № 374 от 27.12.2009, № 167-ФЗ от 22.07.2010, № 431-ФЗ от 28.12.2010, № 169-ФЗ от 01.07.2011, № 200-ФЗ от 11.07.2011, № 327-ФЗ от 21.11.2011, № 346-ФЗ от 30.11.2011, № 383-ФЗ от 03.12.2011, № 144-ФЗ от 28.07.2012, № 113-ФЗ от 07.06.2013, № 185-ФЗ от 02.07.2013, № 249-ФЗ от 23.07.2013, № 33-ФЗ от 09.03.2014, № 143-ФЗ от 04.06.2014, № 171-ФЗ от 23.06.2014, № 225-ФЗ от 21.07.2014, № 499-ФЗ от 31.12.2014, № 48-ФЗ от 08.03.2015, № 145-ФЗ от 08.06.2015, № 216-ФЗ от 13.07.2015, № 224-ФЗ от 13.07.2015, № 111-ФЗ от 26.04.2016, № 172-ФЗ от 02.06.2016, № 221-ФЗ от 23.06.2016, № 360-ФЗ от 03.07.2016, № 274-ФЗ от 29.07.2017).

Федеральные стандарты оценки:

Общие стандарты оценки:

1. Федеральный стандарт оценки «Структура Федеральных стандартов оценки и основные понятия, используемые в Федеральных стандартах оценки (ФСО I)», утвержденный Приказом Минэкономразвития России № 200 от 14 апреля 2022 года;

2. Федеральный стандарт оценки «Виды стоимости (ФСО II)», утвержденный Приказом Минэкономразвития России № 200 от 14 апреля 2022 года;

3. Федеральный стандарт оценки «Процесс оценки (ФСО III)», утвержденный Приказом Минэкономразвития России № 200 от 14 апреля 2022 года;

4. Федеральный стандарт оценки «Задание на оценку (ФСО IV)», утвержденный Приказом Минэкономразвития России № 200 от 14 апреля 2022 года;

5. Федеральный стандарт оценки «Подходы и методы оценки (ФСО V)», утвержденный Приказом Минэкономразвития России № 200 от 14 апреля 2022 года;

6. Федеральный стандарт оценки «Отчет об оценке (ФСО VI)», утвержденный Приказом Минэкономразвития России № 200 от 14 апреля 2022 года;

Специальные стандарты оценки, определяющие дополнительные требования к порядку проведения оценки, в том числе для отдельных видов объектов оценки:

7. Федеральный стандарт оценки «Оценка недвижимости (ФСО № 7)», утвержденный Приказом Минэкономразвития России № 611 от 25 сентября 2014 года

8.2 Обоснование применения стандартов оценочной деятельности при проведении оценки данного объекта оценки.

Статьей 15 Федерального закона «Об оценочной деятельности в Российской Федерации» от 29.07.1998г. №135-ФЗ установлено, что при осуществлении оценочной деятельности Оценщик обязан применить Федеральные стандарты оценки, а также стандарты и правила оценочной деятельности, принятые саморегулируемой организацией оценщиков, членом которой является Оценщик. В связи с вышеизложенным, настоящий Отчет выполнен в соответствии с требованиями перечисленных стандартов.

9. ОПИСАНИЕ ОБЪЕКТА ОЦЕНКИ

В отчете об оценке должна быть приведена следующая информация об объекте оценки:

- Точное описание объекта оценки с указанием количественных и качественных характеристик объекта оценки, включая права на объект оценки, перечень документов, устанавливающих такие характеристики;
- В отношении объекта оценки, принадлежащего юридическому лицу - реквизиты юридического лица (полное и (или) сокращенное наименование, основной государственный регистрационный номер или иной регистрационный номер юридического лица, место нахождения) и (при наличии) балансовая стоимость данного объекта оценки (ст. 7 ФСО VI).

Объект оценки: Земельный участок, кадастровый номер: 70:21:0200020:4268, сооружение (канализация), кадастровый номер: 70:22:0010109:9509.

9.1 Количественные и качественные характеристики объекта оценки

9.1.1 Сведения об имущественных правах, связанных с Объектом оценки

Имущественные права на объект оценки: Право собственности. Владелец указанных прав: ООО «МЖК-СТРОЙИНВЕСТ ТОМСКОЙ ОБЛАСТИ» ИНН 7014013316 ОГРН 1027001690814.

Под *правом собственности* в соответствии со ст. 209 ГК РФ понимается следующее:

1. Собственнику принадлежат права владения, пользования и распоряжения своим имуществом;
2. Собственник вправе по своему усмотрению совершать в отношении принадлежащего ему имущества любые действия, не противоречащие закону и иным правовым актам и не нарушающие права и охраняемые законом интересы других лиц, в том числе отчуждать свое имущество в собственность другим лицам, передавать им, оставаясь собственником, права владения, пользования и распоряжения имуществом, отдавать имущество в залог и обременять его другими способами, распоряжаться им иным образом;
3. Владение, пользование и распоряжение землей, другими природными ресурсами в той мере, в какой их оборот допускается законом, осуществляются их собственниками свободно, если это не наносит ущерба окружающей среде и не нарушает прав и законных интересов других лиц.
4. Собственник может передать свое имущество в доверительное управление другому лицу (доверительному управляющему). Передача имущества в доверительное управление не влечет перехода права собственности к доверительному управляющему, который обязан осуществлять управление имуществом в интересах собственника или указанного им третьего лица.

В соответствии со ст. 212 ГК в Российской Федерации признаются частная, государственная, муниципальная и иные формы собственности. Имущество может находиться в собственности граждан и юридических лиц, а также Российской Федерации, субъектов Российской Федерации, муниципальных образований. Права всех собственников защищаются равным образом.

В процессе оценки специальная юридическая экспертиза документов, касающихся прав собственности, не проводится. Оценщики не несут ответственности за юридическое описание прав оцениваемой собственности или за вопросы, связанные с рассмотрением прав собственности.

9.1.2 Сведения об обременениях, связанных с Объектом оценки

Ограничения (обременения) – это наличие установленных законом или уполномоченными органами в предусмотренном законом порядке условий, запрещений, стесняющих правообладателя при осуществлении права собственности либо иных вещных прав на конкретный объект недвижимого имущества.

Оценщик проанализировал возможность обременения оцениваемого объекта следующими факторами:

- ипотека (наличие залога Объекта оценки);
- сервитут;
- наличие договоров аренды, вызывающих ограничения по сдаче площадей в аренду новым арендодателям.

Существующие ограничения (обременения) права: Данные отсутствуют.

9.1.3 Сведения о физических свойствах имущества

Согласно ст. 128 Гражданского кодекса Российской Федерации к объектам гражданских прав

относятся вещи, включая деньги и ценные бумаги, иное имущество, в том числе имущественные права; работы и услуги; охраняемые результаты интеллектуальной деятельности и приравненные к ним средства индивидуализации (интеллектуальная собственность); нематериальные блага.

Объекты гражданских прав могут свободно отчуждаться или переходить от одного лица к другому в порядке универсального правопреемства (наследование, реорганизация юридического лица) либо иным способом, если они не изъяты из оборота или не ограничены в обороте (п. 1 ст. 129 ГК РФ).

Таким образом, Объект оценки является объектом гражданских прав и может свободно отчуждаться или переходить от одного лица к другому в порядке универсального правопреемства (наследование, реорганизация юридического лица) либо иным способом.

Сведения о количественных и качественных характеристиках элементов, входящих в состав Объекта оценки, которые имеют специфику, влияющую на результаты оценки Объекта оценки, были определены оценщиком на основании предоставленных документов. Физические свойства недвижимого имущества приведены в таблицах.

Таблица 9.1 – Сведения о физических свойствах имущества*

№ п/п	Идентификация объекта оценки	
1	Объект оценки	Сооружение (канализация)
2	Местоположение	Российская Федерация, Томская обл., ЗАТО Северск, г.Северск, ул. Солнечная, 7б, соор. №2К1
3	Текущее использование	По назначению
4	Кадастровый номер	70:22:0010109:9509
5	Протяженность, п.м	287
6	Материал	Трубы полиэтиленовые с двухслойной профилированной стенкой
7	Имущественные права на объект оценки	Право собственности
8	Правообладатель	ООО «МЖК-СТРОЙИНВЕСТ ТОМСКОЙ ОБЛАСТИ» ИНН 7014013316 ОГРН 1027001690814

* Источник информации: Схема из Генплана; Сведения об объекте недвижимости

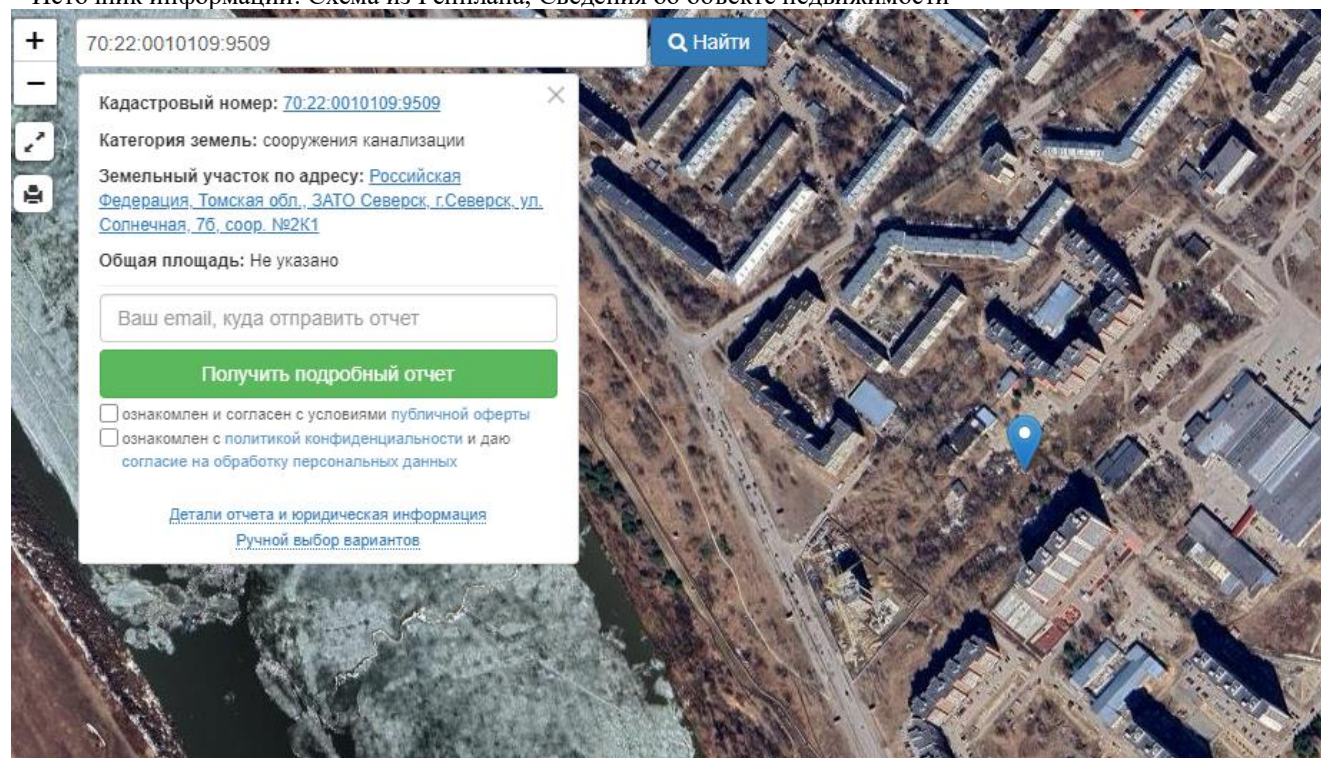
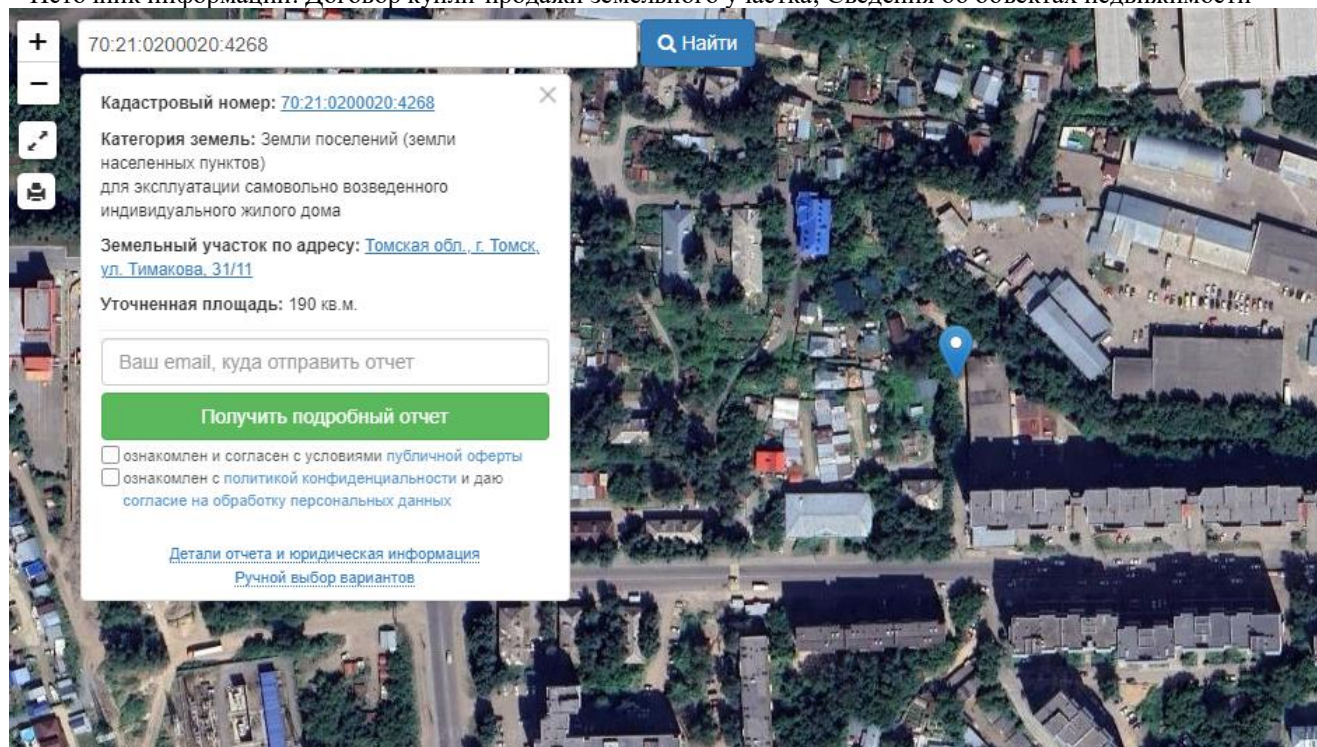


Таблица 9.2 – Сведения о физических свойствах имущества*

№ п/п	Идентификация объекта оценки	
1	Объект оценки	Земельный участок
2	Местоположение	Томская обл., г. Томск, ул. Тимакова, 31/11
3	Категория земель	Земли населенных пунктов
4	Разрешенное использование	для эксплуатации самовольно возведенного индивидуального жилого дома
5	Площадь, кв.м.	190
6	Кадастровый номер	70:21:0200020:4268

7	Имущественные права на объект оценки	Право собственности
8	Правообладатель	ООО «МЖК-СТРОЙИНВЕСТ ТОМСКОЙ ОБЛАСТИ» ИНН 7014013316 ОГРН 1027001690814

* Источник информации: Договор купли-продажи земельного участка; Сведения об объектах недвижимости



Конструктивные части строения, сооружения (основания, фундаменты, несущие и ограждающие конструкции, полы, отделочные улучшения, инженерные коммуникации и устройства) образуют строение как структурно неделимую многофункциональную вещь. Функциональные части строения, сооружения (точки, линии, площади и объемы конкретного назначения) образуют строение как функционально делимую сложную вещь.

9.1.4 Сведения об износе:

Накопленный износ – под накопленным износом понимается общая потеря стоимости объектом оценки на момент оценки в процентном выражении под действием физических, функциональных и внешних факторов.

Состояние объекта оценки оценивается экспертным методом. Техническое состояние – «Удовлетворительное» (износ 40%).

Оценщики не несут ответственности за дефекты имущества, которые невозможно обнаружить иным путем, кроме как путем изучения предоставленной документации или другой информации.

Земельный участок не подвержен износу.

9.1.5 Сведения об устареваниях:

Устаревание – потеря стоимости объекта в результате уменьшения полезности в связи с воздействием на него физических, технологических, эстетических, негативных внешних факторов.

Выделяют устаревание: функциональное и экономическое.

Функциональное устаревание (обесценение) – это потеря стоимости улучшений из-за несоответствия их функциональных характеристик требованиям рынка на дату оценки. Это может быть устаревание конструктивного или объемно-планировочного решения, строительных материалов и инженерного оборудования здания (сооружения), несовременность инфраструктуры и интерьера, несоответствие качества произведенных строительных работ современным рыночным стандартам, предъявляемым к данному типу зданий (сооружений), наличие излишеств и пр.

При анализе факторов, оказывающих влияние на формирование рыночной стоимости Объекта оценки, факторы функционального устаревания выявлены не были.

Экономическое устаревание – это потеря стоимости, которая обусловлена негативным влиянием таких внешних факторов, как наличие инфляции в стране, изменения в структуре запасов, рост расценок на

сырье, рабочую силу и т.п. действия по отношению к объекту оценки.

При анализе внешних факторов, оказывающих влияние на формирование рыночной стоимости Объекта оценки, факторы экономического устаревания выявлены не были.

Земельный участок не подвержен устареваниям.

9.2 Количественные и качественные характеристики элементов, входящих в состав объекта оценки, которые имеют специфику, влияющую на результаты оценки Объекта оценки:

1. Согласно Гражданскому Кодексу РФ все имущество можно разделить на два вида материальной формы:

- движимое имущество;
- недвижимое имущество.

Движимое имущество – имущество, перемещаемое без ущерба ему самому или объектам недвижимости, с которыми оно связано.

Недвижимое имущество – земельные участки, участки недр, обособленные водные объекты и все, что прочно связано с землей. К недвижимости относятся объекты, расположенные на и под поверхностью земли, перемещение которых без несоразмерного ущерба их назначению невозможно – здания, сооружения, многолетние насаждения и т.п. К недвижимым вещам относятся также подлежащие государственной регистрации воздушные и морские суда, суда внутреннего плавания, космические объекты. Законом к недвижимым вещам может быть отнесено и иное имущество.

2. Согласно натурально-вещественной формы недвижимое имущество делится на:

- здания (кроме жилых);
- сооружения;
- передаточные устройства;
- нежилые помещения;
- жилые помещения.

Здания – архитектурно-строительные объекты, назначением которых является создание условий для труда, жилья, социально-культурного обслуживания населения и хранения материальных ценностей.

Сооружения – инженерно-строительные объекты, назначением которых является создание условий, необходимых для осуществления процесса производства или различных непроизводственных функций.

Передаточные устройства – инженерно-строительные объекты, предназначенные для трансформации, передачи, перемещения энергии, воды, тепла, газа и информации.

Нежилые помещения – обособленные помещения, имеющие отдельный вход, сантехкабину и одну или несколько комнат, предназначенных для нежилых целей.

Жилые помещения – архитектурно-строительные объекты, предназначенные для постоянного проживания людей.

По данному признаку оцениваемый объект относится к *сооружениям*; к *земельным участкам*.

По данным предоставленным Заказчиком Объект оценки используется по своему функциональному назначению.

9.3 Балансовая стоимость Объекта оценки

Информация о балансовой стоимости Заказчиком не предоставлена. Отсутствие балансовой стоимости не влияет на результат оценки объекта оценки.

9.4 Другие факторы и характеристики, относящиеся к Объекту оценки, существенно влияющие на его стоимость

На стоимость Объекта оценки в значительной степени оказывает влияние его местоположение, а также варианты его использования (наиболее эффективное использование). Анализ местоположения Объекта оценки и анализ НЭИ будут приведены в соответствующих разделах настоящего отчета.

Другие факторы и характеристики, относящиеся к Объекту оценки, существенно влияющие на его стоимость: отсутствуют.

9.5 Реквизиты юридического лица, которому принадлежит Объект оценки

Имущественные права на объект оценки: Право собственности. Владелец указанных прав: ООО «МЖК-СТРОЙИНВЕСТ ТОМСКОЙ ОБЛАСТИ» ИНН 7014013316 ОГРН 1027001690814.

9.6 Перечень документов, используемых оценщиком и устанавливающих количественные и качественные характеристики объекта оценки

Копии документов, предоставленные заказчиком:

- Схема из Генплана
- Договор купли-продажи земельного участка

10. ОПИСАНИЕ РАЙОНА РАСПОЛОЖЕНИЯ ОБЪЕКТА ОЦЕНКИ

Томская область

Томская область — субъект Российской Федерации, входит в состав Сибирского федерального округа.

Административный центр — город Томск.

Граничит на западе с Омской и Тюменской областями, на западе и севере — с Ханты-Мансийским автономным округом — Югрой, на востоке — с Красноярским краем, на юге — с Кемеровской и Новосибирской областями.

Физико-географическая характеристика

География

Томская область расположена на юго-востоке Западно-Сибирской равнины. Протяжённость области с севера на юг — около 600 км, с запада на восток — 780 км. По площади Томская область примерно на 1,5 % больше Польши (и почти в 35 раз меньше Польши по населению).

Большая часть территории области труднодоступна, так как представляет собой тайгу (леса занимают 63 % площади) и болота (28,9 %, в частности одни из крупнейших в мире Васюганские болота).

Лесной фонд 28,68 млн га (286,8 тыс км²), территория леса 19,3 млн га (193 тыс км²).

Самая высокая точка области — 274 м над уровнем моря, самая низкая — 34 м над уровнем моря.

Климат влажный континентальный.

Население

Численность населения области по данным Росстата составляет 1 052 106 чел. (2023). Плотность населения — 3,35 чел./км² (2023). Городское население — 72,13 % (2022).

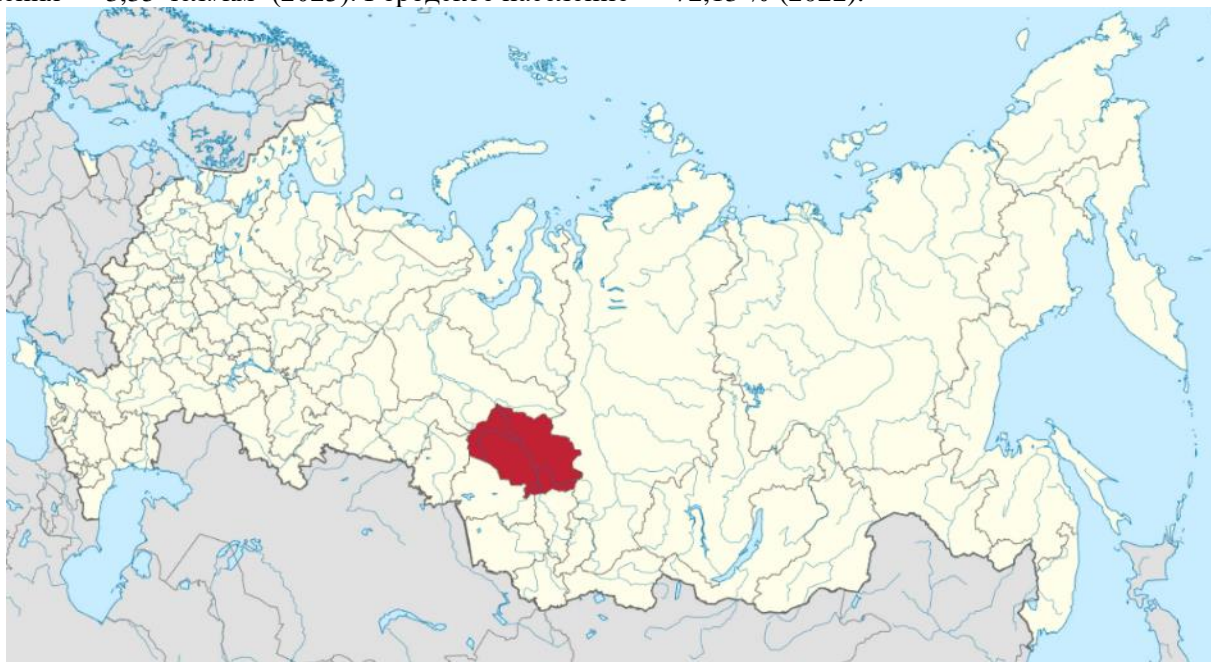


Рисунок 1. – Расположение Томской области на карте Российской Федерации

*Источник информации: <http://ru.wikipedia.org>.

Город Томск

Томск — город в России, административный центр одноимённых области и района, расположенный на востоке Западной Сибири на берегу реки Томи.

Старейший в Сибири крупный образовательный, научный и инновационный центр, насчитывающий 9 вузов, 15 НИИ, особую экономическую зону технико-внедренческого типа и 6 бизнес-инкубаторов.

Является членом Ассоциации сибирских и дальневосточных городов и ассоциации «Сеть главных городов Азии».

Город богат памятниками деревянной и каменной архитектуры XVIII—XX веков.

Физико-географическая характеристика

Географическое положение

Томск расположен на границе Западно-Сибирской равнины и отрогов Кузнецкого Алатау на правом берегу реки Томи, в 50 км от места её впадения в Обь. Город расположен на краю таёжной природной зоны: к северу простираются труднопроходимые леса и болота, к югу — чередуются широколиственные и смешанные леса и лесостепи. Расстояние до Москвы — 3,5 тыс. км.

В 12 км к северу от Томска расположен закрытый город Северск, в советские времена называвшийся «Томск-7» или, в неформальной речи, «почтовый», «пятый почтовый».

Площадь города — 294,6 км². Улица Льва Толстого в Томске проходит вдоль 85-го меридиана восточной долготы.

Климат

Тип климата — континентально-циклонический (переходный от европейского умеренно континентального к сибирскому резко континентальному). Среднегодовая температура: 0,9 °С. Безморозный период составляет 110—120 дней. Зима суровая и продолжительная, минимальная зарегистрированная температура −55 °С (январь 1931 года). Средняя температура января: −17,1 °С, средняя температура июля: +18,7 °С. В конце января и феврале бывают кратковременные оттепели до +3 °С, которые приносят циклоны из северной Атлантики. Смена сезонов происходит достаточно быстро, но наблюдаются возвраты к холодам и оттепелям. Годовое количество осадков — 568 мм. Основная их часть выпадает в тёплый период года. Грозы бывают в Томске в среднем 24 раза в год, начинаются в конце апреля и заканчиваются в октябре. Грозы достаточно сильные из-за серьёзного различия температур воздушных масс из Средней Азии и Севера Западно-Сибирской равнины с Васюганскими болотами (эти болота дают охлаждающий эффект в летнее время), их основная часть выпадает на вечернее время. Средняя скорость ветра 1,6 м/с, но в начале весны часто дуют сильные ветры с порывами до 30 м/с, причиной чему вызывается частая смена циклонов и антициклонов, сопровождающаяся перепадами атмосферного давления. Господствуют ветры юго-западного и южного направлений — около 50 %. Отопительный период длится с октября по май. 12 июля 2014 года в Томске был отмечен абсолютный максимум температуры за всю историю наблюдений, температура повысилась до +35,6 градуса, прежний рекорд был на 0,5 градуса ниже и отмечался за 39 лет 1 день до этого, 11 июля 1975 года (+35,1 °С). Рекорд был повторён 7 июня 2023 года. Абсолютный минимум температуры в Томске в сентябре выше, чем в Москве (−8,5 градуса), несмотря на существенно большую суровость климата, что также может объясняться более длинным рядом наблюдений за погодой в столице.

Население

В городе проживает 551 505 человека (2023), в городском округе город Томск — 577 253 человека (2021). Седьмой по численности населения город Сибири, двадцать девятый по численности населения город России. Томск, его город-спутник Северск и пригороды формируют Томскую городскую агломерацию с населением около 786 тысяч человек (2019).

По данным Всероссийской переписи населения 2020 года, на 1 октября 2021 года по численности населения город находился на 29-м месте из 1119 городов Российской Федерации.



Рисунок 2. – Расположение г.Томск на карте Томской области

*Источник информации: <http://ru.wikipedia.org>.

Город Северск

Северск — город (с 1949) в Томской области. Административный центр закрытого административно-территориального образования Северск.

География

Город расположен на правом берегу реки Томи, к северо-западу от Томска.

Общая площадь ЗАТО составляет 486 км².

Климат

Климат в Северске близок к умеренно-холодному. Северск — город со значительным количеством осадков, даже в засушливые месяцы часто бывают дожди. Согласно классификации климатов Кёппена — влажный континентальный климат (индекс Dfb). Средняя температура воздуха за год — 0,6 °С. Среднее количество осадков за год составляет 530 мм.

Население

Население — 106 648 чел. (2021).

По данным Всероссийской переписи населения 2020 года, на 1 октября 2021 года по численности населения город находился на 161-м месте из 1119 городов Российской Федерации. Северск — самый большой из закрытых административно-территориальных образований (ЗАТО) системы Росатома.

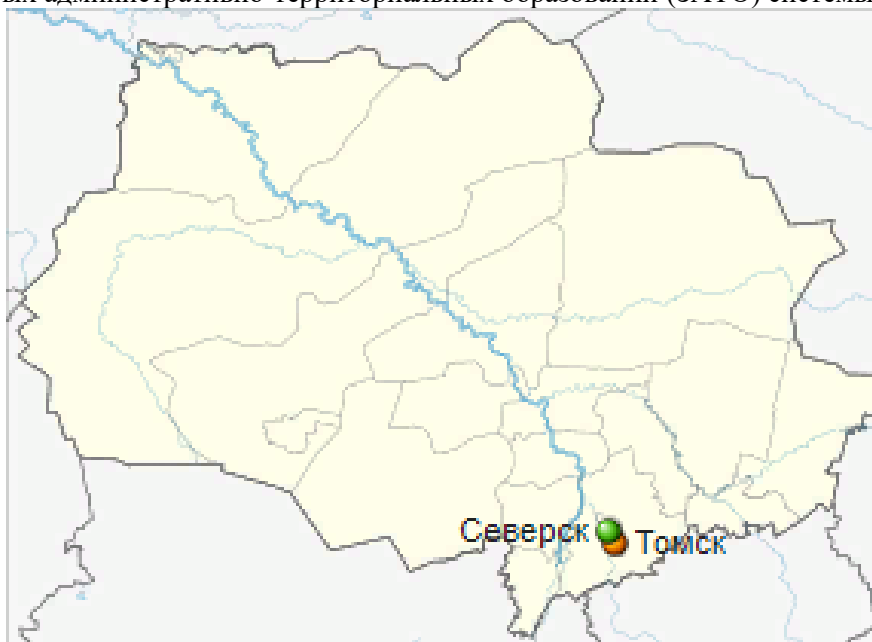


Рисунок 3. – Расположение г.Северск на карте Томской области

*Источник информации: <http://ru.wikipedia.org>.

Анализ локального месторасположения

Стоимость объекта недвижимости во многом определяется преимуществами и недостатками его географического расположения, близостью транспортных магистралей, «престижностью» района и уровнем деловой активности в нем, развитием городской инфраструктуры, законодательными ограничениями на использование земельного участка.

К объекту оценки имеется подъезд автомобильным транспортом – грунтовая дорога, парковка. В целом местоположение объекта можно охарактеризовать как удовлетворительное.

Коммерческая привлекательность – средняя в пределах города, что связано с местоположением.

Состояние окружающей среды - чрезвычайных вредных воздействий внешней среды, неблагоприятно, влияющих на оцениваемый объект выявлено не было.

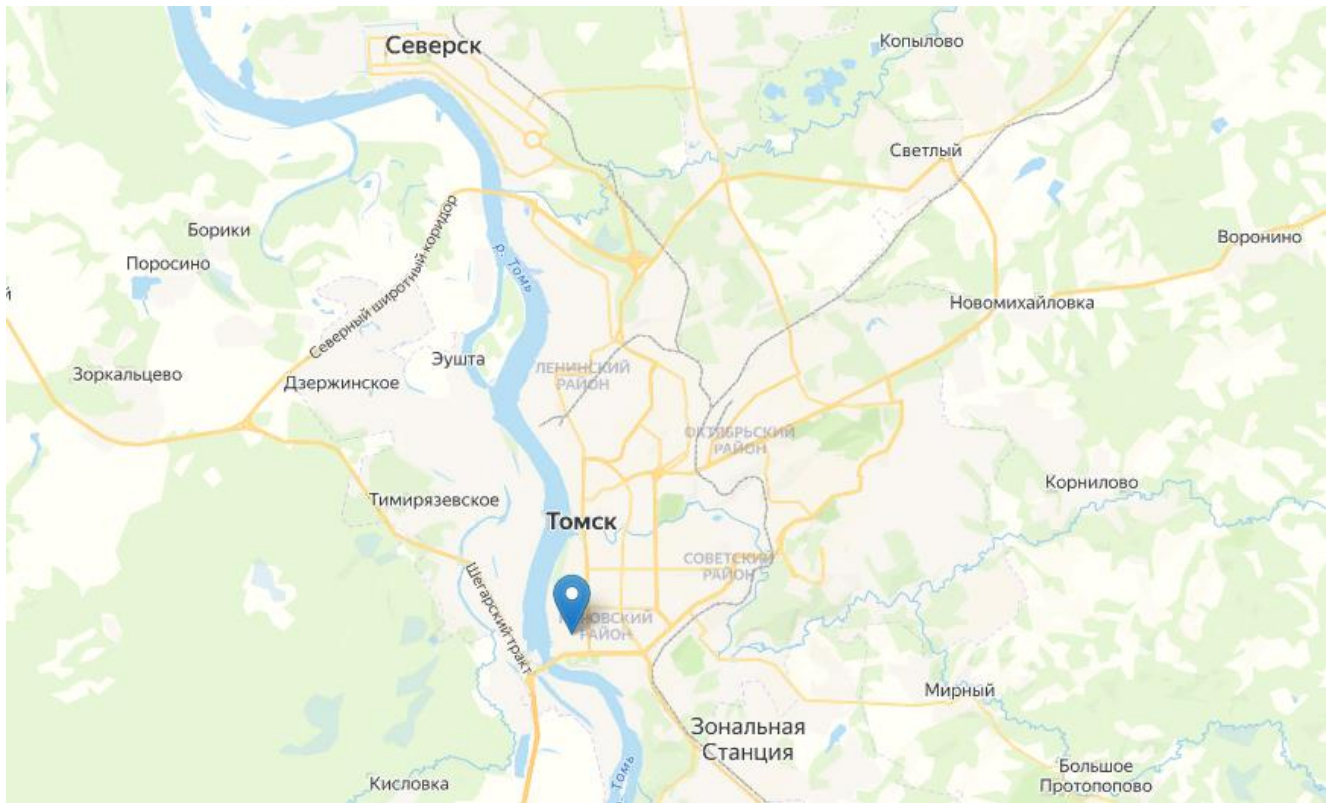


Рисунок 4. – Местоположение Объекта п.1
*Источник информации: <https://egrp365.org/map/>

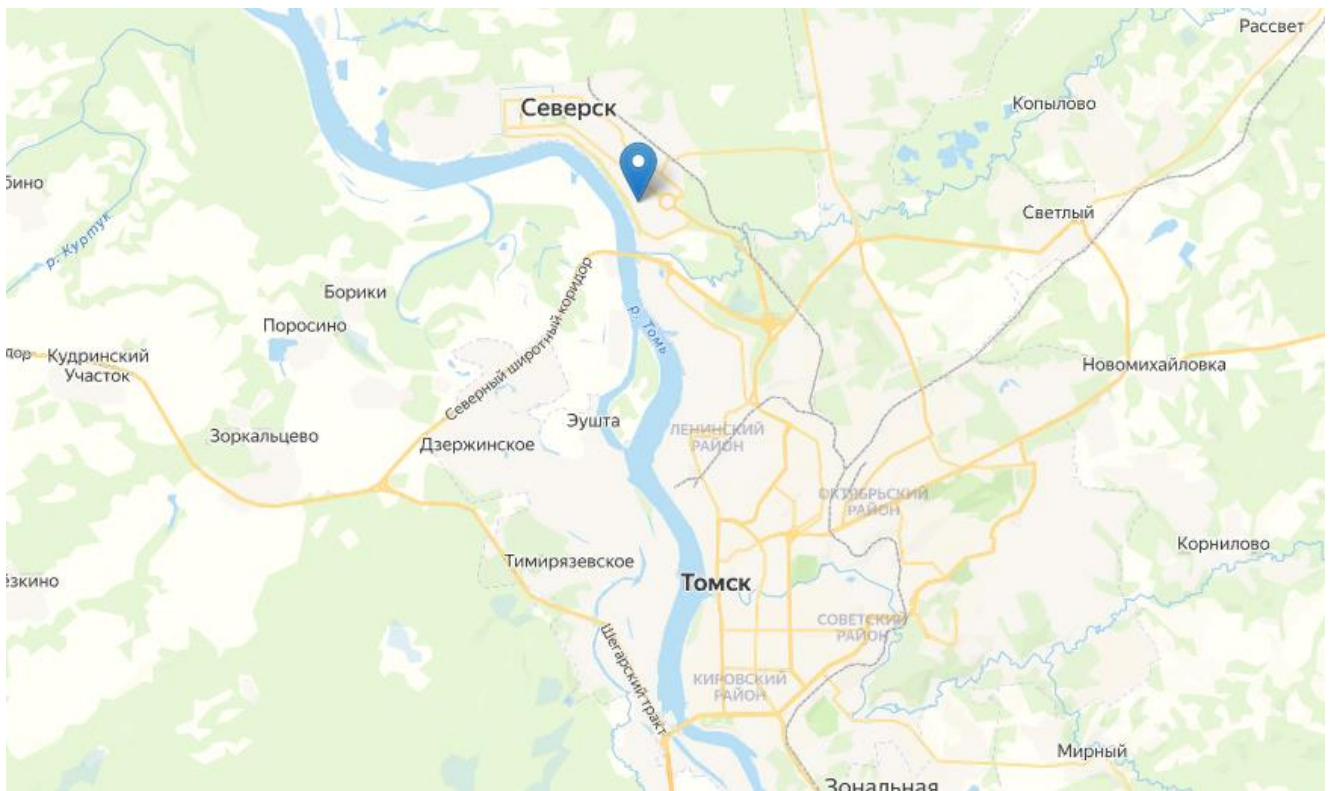


Рисунок 5. – Местоположение Объекта п.2
*Источник информации: <https://egrp365.org/map/>

11. АНАЛИЗ РЫНКА ОБЪЕКТА ОЦЕНКИ, ЦЕНООБРАЗУЮЩИХ ФАКТОРОВ, А ТАКЖЕ ВНЕШНИХ ФАКТОРОВ, ВЛИЯЮЩИХ НА ЕГО СТОИМОСТЬ

11.1 Анализ влияния общей политической и социально-экономической обстановки в стране и регионе расположения объекта оценки на рынок оцениваемого объекта, в том числе тенденций, наметившихся на рынке, в период, предшествующий дате оценки.

I ОСНОВНЫЕ ЭКОНОМИЧЕСКИЕ И СОЦИАЛЬНЫЕ ПОКАЗАТЕЛИ

	I полугодие 2023 г.	В % к I полугодию 2022 г.	Справочно I полугодие 2022 г. в % к I полугодю 2021 г.
Валовой внутренний продукт, млрд рублей	75391,5 ¹⁾	101,6	99,1
Инвестиции в основной капитал, млрд рублей	11625,7	107,6	107,6
Реальные располагаемые денежные доходы		104,7 ²⁾	101,0

1) Первая оценка.
2) Оценка.

	Август 2023 г.	В % к		Январь-август 2023 г. в % к январю-августу 2022 г.	Справочно		
		августу 2022 г.	июлю 2023 г.		август 2022 г. в % к августу 2021 г.	июлю 2022 г.	январь-август 2022 г. в % к январю-августу 2021 г.
Индекс выпуска товаров и услуг по базовым видам экономической деятельности		107,3	103,9	104,2	99,3	103,8	100,3
Индекс промышленного производства		105,4	102,0	103,0	100,7	101,6	101,9
Производство сельского хозяйства, млрд рублей	946,1	93,2	115,6	97,6	115,4	120,1	109,2
Ввод в действие жилых домов, млн м ² общей площади жилых помещений	10,2	112,3	129,2	100,7	107,9	113,2	133,3
Грузооборот транспорта, млрд т-км	462,8	100,4	102,8	98,4	96,3	101,9	99,5
в том числе железнодорожного транспорта	218,3	98,6	99,2	101,2	100,0	103,4	100,7
Оборот розничной торговли, млрд рублей	4168,7	111,0	103,2	103,7	90,6	103,0	95,5
Объем платных услуг населению, млрд рублей	1263,9	105,2	104,8	104,2	105,3	104,7	107,1
Индекс потребительских цен		105,2	100,3	105,3	114,3	99,5	114,4
Индекс цен производителей промышленных товаров		110,6	104,4	96,7	103,7	98,9	117,7
Общая численность безработных (в возрасте 15 лет и старше), млн человек	2,3	79,4	99,7	81,9	85,1	98,5	78,9
Численность официально зарегистрированных безработных (по данным Роструда), млн человек	0,5	72,8	97,4	76,6	67,3	97,8	43,1

	Июль 2023 г.	В % к		Январь-июль 2023 г. в % к январю-июлю 2022 г.	Справочно		
		июлю 2022 г.	июню 2023 г.		июль 2022 г. в % к июлю 2021 г.	июню 2022 г.	январь-июль 2022 г. в % к январю-июлю 2021 г.
Среднемесячная начисленная заработная плата работников организаций:							
номинальная, рублей	71419	113,9	92,9	112,9	111,4	93,1	112,6
реальная		109,2	92,3	107,1	96,8	93,5	98,4

Источник информации: <https://rosstat.gov.ru/compendium/document/50801>

Вывод: Анализ основных социально-экономических показателей российской экономики показывает, что негативные явления, способные повлиять на рыночную стоимость объекта оценки на дату оценки, отсутствуют.

Социально – экономические показатели Томской области за январь – август 2023 года

**Основные показатели социально-экономического развития
Томской области за январь-август 2023 года**
(стоимостные показатели в сопоставимых ценах)

	<i>В % к январю-августу 2022 года</i>
Индекс промышленного производства ¹⁾	103.6
Объем работ, выполненных собственными силами по виду деятельности «Строительство»	109.0
Ввод в действие жилых домов	136.4
Оборот розничной торговли	106.5
Оборот общественного питания	118.5
Объем платных услуг населению	101.9
Индекс потребительских цен ²⁾	103.8
Индекс цен производителей промышленных товаров ²⁾³⁾	135.2
Среднемесячная начисленная заработная плата работников организаций ⁴⁾	
номинальная	113.5
реальная	107.9
Численность официально зарегистрированных безработных (на конец августа) ⁵⁾	69.7

¹⁾ Индекс промышленного производства исчисляется по видам деятельности: «Добыча полезных ископаемых», «Обрабатывающие производства», «Обеспечение электрической энергией, газом и паром; кондиционирование воздуха», «Водоснабжение; водоотведение, организация сбора и утилизации отходов, деятельность по ликвидации загрязнений».

²⁾ Август 2023 г. к декабрю 2022 г.

³⁾ На товары, предназначенные для реализации на внутреннем рынке, по видам деятельности «Добыча полезных ископаемых», «Обрабатывающие производства», «Обеспечение электрической энергией, газом и паром; кондиционирование воздуха», «Водоснабжение; водоотведение, организация сбора и утилизации отходов, деятельность по ликвидации загрязнений».

⁴⁾ Январь-июль 2023 г. к январю-июлю 2022 г.

⁵⁾ Август 2023 г. к августу 2022 г.

*Источник информации: <https://70.rosstat.gov.ru/storage/mediabank/за%20январь-август%202023%20года.pdf>

Вывод: Социально-экономические показатели Томской области находятся на достаточно высоком уровне, региональные риски, негативно влияющие на стоимость объекта оценки на дату оценки, не выявлены.

11.2 Определение сегмента рынка, к которому принадлежит оцениваемый объект

В зависимости от назначения (направления использования) объекта недвижимости, рынок можно разделить на пять сегментов:

1. Жилая недвижимость (многоквартирные, односемейные дома, квартиры и комнаты).
2. Коммерческая недвижимость (офисные, торговые, производственно-промышленные, торговые, складские здания, гостиницы, рестораны).
3. Промышленная недвижимость (промышленные предприятия, здания НИИ).
4. Незастроенные земельные участки различного назначения (городские земли,

сельскохозяйственные и охотничьи угодья, заповедники, зоны разработки полезных ископаемых).

5. Недвижимость специального назначения (объекты, имеющие ограничения по их использованию в силу специфики конструктивных характеристик, например, церкви, аэропорты, тюрьмы и др.)

Исходя из описания объекта оценки и анализа наиболее эффективного использования объекты оценки принадлежит к сегменту сооружений (сооружение – сеть канализации).

В соответствии с ЗК РФ земли в Российской Федерации по целевому назначению подразделяются на следующие категории:

- земли сельскохозяйственного назначения;
- земли населенных пунктов;
- земли промышленности, энергетики, транспорта, связи, радиовещания, телевидения, информатики, земли для обеспечения космической деятельности, земли обороны, безопасности и земли иного специального назначения;
- земли особо охраняемых территорий и объектов;
- земли лесного фонда;
- земли водного фонда;
- земли запаса.

Объект оценки относится к землям населенных пунктов.

Согласно «Справочнику оценщика недвижимости – 2022 Земельные участки» под редакцией Лейфера Л.А. Нижний Новгород, 2022 г. представлена иная классификация. В таблице приведено соответствие классов земельных участков категориям и видам разрешенного использования.

Таблица 11.2.1 – Таблица соответствия классов земельных участков категориям и видам разрешенного использования

№	Классы земель	Принадлежность к категориям в соответствии с ЗК	Виды разрешенного использования (в соответствии с типовым перечнем)
1	Земли под индустриальную застройку	Земли населенных пунктов Земли промышленности	Земельные участки для размещения гаражей и автостоянок Земельные участки для размещения производственных и административных зданий, строений, сооружений промышленности, коммунального хозяйства, материально-технического, продовольственного снабжения, сбыта и заготовок Земельные участки для размещения электростанций, обслуживающих их сооружения и объектов Земельные участки для размещения портов, водных, железнодорожных вокзалов, автодорожных вокзалов, аэропортов, аэродромов, аэровокзалов
2	Земли под торгово-офисную застройку	Земли населенных пунктов Земли промышленности	Земельные участки для размещения объектов торговли, общественного питания и бытового обслуживания Земельные участки для размещения гостиниц Земельные участки для размещения административных и офисных зданий делового и коммерческого назначения, объектов образования, науки, здравоохранения и социального обеспечения, физической культуры и спорта, культуры, искусства, религии
3	Земли сельскохозяйственного назначения	Земли с/х назначения Земли населенных пунктов	Земельные участки сельскохозяйственных угодий (пашни, сенокосы, пастбища, залежи, земли, занятые многолетними насаждениями) Земельные участки, занятые объектами сельскохозяйственного назначения и предназначенные для ведения сельского хозяйства, объектов сельскохозяйственного назначения
4	Земельные участки под жилую застройку		
4.1	Земельные участки под МЖС	Земли населенных пунктов	Земельные участки для размещения домов среднеэтажных жилых домов Земельные участки для размещения домов многоэтажных жилых домов Земельные участки общежитий
	Земельные участки под ИЖС	Земли населенных пунктов Земли с/х назначения	Земельные участки для размещения объектов индивидуального жилищного строительства Земельные участки для ведения личного подсобного хозяйства (приусадебные участки) Земельные участки для размещения индивидуальных придомовых хозяйственных построек, в том числе бань, сараев, хозблоков и др., не используемых в коммерческих целях Земельные участки, находящиеся в составе дачных, садоводческих и огороднических объединений
5	Земельные участки под	Земли особо	Земельные участки для размещения объектов рекреационного и

	объекты рекреации	охраняемых территорий Земли населенных пунктов	лечебно-оздоровительного назначения Земельные участки, занятые особо охраняемыми территориями и объектами, в том числе городскими лесами, скверами, парками, городскими садами
6	Земельные участки под придорожный сервис	Земли населенных пунктов Земли промышленности	Размещение автозаправочных станций (бензиновых, газовых) Размещение магазинов сопутствующей торговли, зданий для организации общественного питания в качестве придорожного сервиса Размещение автомобильных моек и прачечных для автомобильных принадлежностей, мастерских, предназначенных для ремонта и обслуживания автомобилей

В соответствии с данной таблицей и исходя из анализа окружающей застройки, объект оценки относится к землям под жилую застройку.

11.3 Анализ фактических данных о ценах сделок и (или) предложений с объектами недвижимости из сегментов рынка, к которым может быть отнесен оцениваемый объект при фактическом, а также при альтернативных вариантах его использования, с указанием интервала значений цен

Для определения стоимости недвижимости оценщик исследует рынок в тех его сегментах, к которым относятся фактическое использование оцениваемого объекта и другие виды использования, необходимые для определения его стоимости (ст. 10 ФСО № 7). Результаты исследования представлены ниже.

Информация о фактических ценах сделок и (или) предложений из сегмента земельных участков, к которому отнесен объект оценки, представлена в таблице.

В случае отсутствия опубликованных предложений на дату оценки в Кировском районе г.Томск, оценщиком принято решение об использовании ценовых источников по г.Томск в целом.

Таблица 11.3.1 – Информация о фактических ценах сделок и (или) предложений в сегменте земельных участков

Наименование	Месторасположение	Площадь, кв.м.	Стоимость, руб.	Стоимость за 1 кв.м., руб.	Источник информации
Земельный участок	Томская область, Томск, Луговая ул., 10	320	1 580 000	4 937,50	https://www.avito.ru/tomsk/ze_melnye_uchastki/uchastok_32_sot_izhs_2889526062
Земельный участок	Томская область, Томск, посёлок Басандайка, 1-й Басандайский пер., 10	1 000	5 000 000	5 000,00	https://www.avito.ru/tomsk/ze_melnye_uchastki/uchastok_10_sot_izhs_3362907243
Земельный участок	Томская область, Томск, микрорайон Наука, ул. Академика Сахарова	1 200	4 600 000	3 833,33	https://www.avito.ru/tomsk/ze_melnye_uchastki/uchastok_12_sot_izhs_3461123724
Земельный участок	Томская область, Томск, ул. Тимакова, 33А	600	7 000 000	11 666,67	https://www.avito.ru/tomsk/ze_melnye_uchastki/uchastok_6_sot_izhs_2149305910
Земельный участок	Томская область, Томск, Залесская ул., 44	1 000	5 000 000	5 000,00	https://www.avito.ru/tomsk/ze_melnye_uchastki/uchastok_10_sot_izhs_3099999089
Земельный участок	Томская область, Томск, Залесская ул., 25	1 000	3 050 000	3 050,00	https://www.avito.ru/tomsk/ze_melnye_uchastki/uchastok_10_sot_izhs_3233050803
Земельный участок	Томская область, Томск, р-н Кировский, Связист-1 СНТ	938	10 000 000	10 660,98	https://tomsk.cian.ru/sale/suburban/243124067/
Земельный участок	Томская область, Томск, р-н Кировский, Учебная ул., 7/1	712	6 050 000	8 497,19	https://tomsk.cian.ru/sale/suburban/293217805/

Таким образом, для сегмента, к которому относится объект оценки, характерен диапазон цен за 1 кв.м. от 3050,00 до 11666,67 рублей, в зависимости от особенностей объектов, представленных на рынке.

Для дальнейших расчетов оценщик использует первые три объекта в качестве объектов аналогов, так как они наиболее схожи с объектом оценки.

11.4 Анализ основных факторов, влияющих на спрос, предложение и цены сопоставимых объектов недвижимости

Анализируя рынок земельных участков, можно выделить следующие ценообразующие факторы, влияющие на формирование стоимости в сегментах земельных участков под ИЖС:

- передаваемые имущественные права, ограничения (обременения) этих прав;
- условия финансирования состоявшейся или предполагаемой сделки (вид оплаты, условия кредитования, иные условия);
- условия продажи (нетипичные для рынка условия, сделка между аффилированными лицами, иные условия);
- условия рынка (изменения цен за период между датами сделки и оценки, скидки к ценам предложений, иные условия);
- вид использования и (или) зонирование;
- местоположение объекта и транспортная доступность (расположение (удаленность) относительно центра города);
- физические характеристики объекта, в том числе свойства земельного участка, состояние объектов капитального строительства, соотношение площади земельного участка и площади его застройки, иные характеристики:
 - наличие улучшений
 - наличие коммуникаций
 - площадь объекта
- экономические характеристики (уровень операционных расходов, условия аренды, состав арендаторов, иные характеристики);
- наличие движимого имущества, не связанного с недвижимостью;
- другие характеристики (элементы), влияющие на стоимость.

Анализируя рынок недвижимости, можно выделить следующие ценообразующие факторы, влияющие на формирование стоимости в сегменте сооружений:

- местоположение объекта (территориальный пояс);
- группа капитальности;
- физические характеристики объекта, в том числе свойства земельного участка, состояние объектов капитального строительства, соотношение площади земельного участка и площади его застройки, иные характеристики:
 - тип объекта;
 - протяженность объекта;
 - конструктивные элементы объекта;
 - физическое состояние объекта;
- условия рынка (изменения цен, иные условия);
- прибыль предпринимателя.

11.5 Приведение интервалов значений основных факторов, влияющих на спрос, предложение и цены сопоставимых объектов недвижимости

Обоснование значений ценообразующих факторов для сегмента земельных участков под ИЖС:

Скидка на уторгование: Торг является одним из тех условий, который позволяет повысить ликвидность рынка недвижимости в целом и отдельных объектов в частности. Диапазон скидок на торг довольно обширен. Поправка на торг учитывает разницу между ценой предложения и ценой сделки, которая образуется в процессе переговоров между покупателем и продавцом. Ее величина зависит от устойчивости рынка. При определении величины поправки оценщики опираются на мониторинг рынка предложений и информацию, полученную в результате интервьюирования продавцов объектов недвижимости. Конечная сумма торга определяется, как правило, по итогам просмотра объекта недвижимости. В некоторых случаях продавцы не готовы идти на торг.

В рамках настоящей оценки корректировка на условия продажи вводилась согласно «Справочнику оценщика недвижимости – 2022 Земельные участки Часть 2» под редакцией Лейфера Л.А. Нижний Новгород, 2022 г.

Класс объектов	Активный рынок		
	Среднее	Доверительный интервал	
Цены предложений объектов			
Земельные участки под индустриальную застройку	11,7%	10,9%	12,5%
Земельные участки под коммерческую застройку (офисно-торговую)	10,1%	9,3%	10,8%
Земельные участки сельскохозяйственного назначения	14,4%	13,0%	15,9%
Земельные участки под жилую застройку (МЖС)	9,8%	8,6%	11,0%
Земельные участки под жилую застройку (ИЖС)	8,8%	7,8%	9,7%
Земельные участки под объекты рекреации	12,9%	11,8%	14,0%
Земельные участки под коммерческую застройку (объекты придорожного сервиса)	11,6%	10,7%	12,5%

Передаваемые имущественные права. Цена сделки определяется составом имущественных прав. Многие типы недвижимости продают с учетом действующего договора аренды, которые могут быть заключены по ставкам ниже рыночных. Эти сделки совершаются тогда, когда условия расторжения договора юридически невозможно или экономически не целесообразно. В этом случае нужно вносить корректировку в цену объекта-аналога на разницу в ставках аренды по договору и по рынку. Сравнение можно проводить только при передаче одинаковых прав по объекту и его аналогам.

Условия финансирования сделки. Цены сделок для различных объектов недвижимости могут отличаться из-за разных условий финансирования. Стремление участников сделки получить максимальную выгоду порождает различные варианты расчетов, которые в свою очередь влияют на стоимость объекта. К наиболее распространенным условиям сделки относят случай, когда продавец выплачивает пункты, т. е. проценты от кредита, которые заимодавец требует для получения кредита. В этом случае для корректировки из продажной цены отнимают величину пунктов в денежном выражении. Другим распространенным случаем является финансирование сделки самим продавцом, т. е. предоставление им покупателю ипотечного кредита. Для корректировки таких условий можно применить дисконтирование денежных потоков ипотечного кредита при рыночной норме процента. При этом надо принимать во внимание, что покупатель может продать объект до окончания срока кредита, поэтому сроки кредита для целей дисконтирования могут быть уменьшены.

Условия предложения. Условия сделок купли-продажи, финансовых расчетов объектов-аналогов являются рыночными для сравниваемых объектов недвижимости и схожи с условиями определения стоимости объекта оценки.

Условия продажи: Условия продажи объектов-аналогов типичные, т.е. продавцы не были ограничены в сроках продажи, между покупателями и продавцами не было никаких особых отношений, объекты не приобретались с целью их комплексного использования с близлежащими объектами. При нетипичных условиях требуется корректировка.

Дата предложения (сделки): Под корректировкой цен дату предложения (сделки) понимается корректировка цен на время. На рынке цены с течением времени изменяются. Причиной этого могут быть инфляционные или дефляционные процессы в экономике. Изменение цен может произойти в результате принятия новых законов, налоговых норм, а также в связи с колебанием спроса и предложения на недвижимость в целом или ее отдельные типы. Корректировка на дату заключения сделки вносится в том случае, если аналоги выставлялись на продажу раньше или позже даты оценки объекта, при этом принято корректировать только те объекты-аналоги, дата продажи которых отличается от даты проведения оценки на значительный срок, в течение которого ситуация на рынке недвижимости изменилась.

Вид использования/зонирование: Категория земель является важным ценообразующим фактором. Правовой режим земель определяется исходя из их принадлежности к той или иной категории и разрешенного использования в соответствии с зонированием территорий, общие принципы и порядок проведения которого устанавливаются федеральными законами и требованиями специальных федеральных законов». Таким образом, категория земель накладывает отпечаток на возможности собственника по использованию участка. Заметим, что некоторые виды категории земель устанавливают довольно жесткие ограничения, что выражается в снижении их рыночной стоимости. Смена категории земель – довольно сложная процедура, оформляемая нормативно-правовыми актами.

На разрешенное использование имущества влияют зонирование и другие ограничения. Если имеет место отличие в текущем или в наиболее эффективном использовании рассматриваемого имущества, следует тщательно изучить влияние этого отличия на стоимость.

Местоположение: Местоположение оказывает решающее влияние на стоимость недвижимости. Это интегральная характеристика, включающая в себя удаленность от центра, престижность, транспортную доступность, особенности ландшафта и ближайшего окружения (застройки). Пространственно-территориальные координаты размещения того или иного объекта недвижимости при определении его стоимости трансформируются в рентную составляющую стоимости. Данный фактор весьма уникален и зависит от района расположения объекта недвижимости. К примеру, объект недвижимости, расположенный в центре города (при идентичных других факторах) может стоить на 50-80% дороже, чем на окраине города или пригороде.

Корректировка при различии вводится согласно «Справочнику оценщика недвижимости – 2022 Земельные участки Часть 1» под редакцией Лейфера Л.А. Нижний Новгород, 2022 г.

Таблица 16. Матрица. Отношение цен земельных участков под жилую застройку по районам области по отношению к областному центру. Значения коэффициентов, усредненные по городам России.

под жилую застройку		Объект-аналог				
		Областной центр	Населенные пункты в ближайшей окрестности областного центра	Райцентры с развитой промышленностью	Райцентры сельскохозяйственных районов	Прочие населенные пункты
Объект оценки	Областной центр	1,00	1,25	1,41	1,63	1,99
	Населенные пункты в ближайшей окрестности областного центра	0,80	1,00	1,13	1,30	1,58
	Райцентры с развитой промышленностью	0,71	0,89	1,00	1,15	1,40
	Райцентры сельскохозяйственных районов	0,62	0,77	0,87	1,00	1,22
	Прочие населенные пункты	0,50	0,63	0,71	0,82	1,00

Корректировка на наличие улучшений: При наличии улучшений на земельном участке необходимо учесть их стоимость при расчете рыночной стоимости земельного участка.

Корректировка на наличие коммуникаций. При расчете рыночной стоимости земельного участка, необходимо учитывать наличие коммуникаций. Корректировка на наличие коммуникаций вводится согласно «Справочнику оценщика недвижимости – 2022 Земельные участки Часть 2» под редакцией Лейфера Л.А. Нижний Новгород, 2022 г.

Корректировки на наличие коммуникаций для цен земельных участков, расположенных в регионах городов с численностью до 1 млн. человек

Таблица 65

Коммуникации	Аналог							
	Отсутствуют	Э	Г	В, К, Т, Комм	Э, Г	Э, В, К, Т, Комм	Г, В, К, Т, Комм	Э, Г, В, К, Т, Комм
Отсутствуют	0%	-16%	-17%	-18%	-30%	-31%	-32%	-43%
Э	19%	0%	-1%	-3%	-17%	-18%	-19%	-32%
Г	20%	1%	0%	-2%	-16%	-17%	-18%	-31%
В, К, Т, Комм	22%	3%	2%	0%	-15%	-16%	-17%	-30%
Э, Г	43%	20%	19%	17%	0%	-2%	-3%	-18%
Э, В, К, Т, Комм	45%	22%	21%	19%	2%	0%	-1%	-17%
Г, В, К, Т, Комм	46%	23%	22%	20%	3%	1%	0%	-16%
Э, Г, В, К, Т, Комм	74%	46%	45%	43%	22%	20%	19%	0%

где Э – электроэнергия, Г – газоснабжение, В – водоснабжение, К – канализация, Т – теплоснабжение, Комм – коммуникационные связи.

Площадь. Введение поправки на площадь основано на предположении, что чем дороже объект, тем ниже его покупательная возможность. То есть, чем больше масштаб (размеры) объекта оценки, тем он дороже и тем меньше спрос на него. Следствием этого является необходимость внесения к стоимости дорогих объектов поправки на низкую ликвидность, понижающей стоимость 1 м² площади (1 м³ объема) у объектов большего масштаба по сравнению с меньшими объектами.

Поправка на различия в площади участков определена согласно «Справочнику оценщика недвижимости – 2022 Земельные участки Часть 2» под редакцией Лейфера Л.А. Нижний Новгород, 2022 г.

Таблица 33

Земельные участки под жилую застройку. Данные, усредненные по России										
Площадь, сот.	аналог									
	0-10	10-30	30-50	50-70	70-90	90-110	110-130	130-150	150-170	170-200
0-10	1,00	1,30	1,48	1,60	1,69	1,77	1,83	1,88	1,93	1,99
10-30	0,77	1,00	1,14	1,23	1,30	1,36	1,41	1,45	1,48	1,53
30-50	0,67	0,88	1,00	1,08	1,14	1,19	1,23	1,27	1,30	1,34
50-70	0,62	0,81	0,93	1,00	1,06	1,10	1,14	1,17	1,20	1,24
70-90	0,59	0,77	0,88	0,95	1,00	1,04	1,08	1,11	1,14	1,17
90-110	0,57	0,74	0,84	0,91	0,96	1,00	1,04	1,07	1,09	1,12
110-130	0,55	0,71	0,81	0,88	0,93	0,97	1,00	1,03	1,06	1,09
130-150	0,53	0,69	0,79	0,85	0,90	0,94	0,97	1,00	1,03	1,05
150-170	0,52	0,67	0,77	0,83	0,88	0,91	0,95	0,97	1,00	1,03
170-200	0,50	0,66	0,75	0,81	0,85	0,89	0,92	0,95	0,97	1,00

Наличие движимого имущества, не связанного с недвижимостью, наличие других характеристик (элементов), влияющих на стоимость: При наличии движимого имущества или каких бы то ни было прочих элементов, существенным образом влияющих на стоимость, в составе объекта оценки или объектов аналогов, требуется введение корректировок.

Обоснование значений ценообразующих факторов для сегмента сооружений:

Физические характеристики объекта: тип, протяженность, конструктивные элементы

Объекты аналоги подобраны в соответствии с типом, параметрами объектов оценки, корректировка на удельный вес не вносится.

Физическое состояние: Основным методом определения физического износа является метод экспертных оценок.

Метод экспертных оценок

Данный метод основан на характеристике технического состояния и определения физического износа согласно экспертной шкале:

Состояние здания/сооружения	Характеристика физического состояния	Коэффициент износа, %
Отличное	"Почти новое" здание/сооружение, только что сданное в эксплуатацию	0-5
Очень хорошее	Мелкие повреждения, как во внутренних помещениях, так и снаружи (не требуется ремонта)	5-15
Хорошее	Мелкие повреждения, как во внутренних помещениях, так и снаружи, в т.ч. инженерных коммуникаций (требуется проведение косметического ремонта)	15-30
Удовлетворительное	Повреждения, как во внутренних помещениях, так и снаружи, в т.ч. инженерных коммуникаций (требуется проведение не только косметического ремонта, но и замены отдельных элементов или их капитальный ремонт: например замена окон, дверей, сантехники, капитальный ремонт кровли и т.д.)	30-50
Плохое	Требуется проведение капитального ремонта всего здания/сооружения	50-75
Неудовлетворительное	Здание/сооружение оказалось не пригодно для эксплуатации в существующем виде и подлежит модернизации, реконструкции или сносу	75-100

Источник информации: https://www.consultant.ru/document/cons_doc_LAW_199931/5a60e3f19bdac47bc5e04005aac9adcd14b40f4d/

Условия рынка

Значения фактора:

- на дату оценки;
- в допустимый срок экспозиции, в течении которого не происходило изменение стоимости единицы измерения;
- в срок, в течении которого происходило изменение стоимости единицы измерения.

Оценка осуществляется в срок, в течение которого происходило изменение стоимости единицы измерения, вносятся соответствующие корректировки.

11.6 Основные выводы относительно рынка недвижимости в сегментах, необходимых для оценки объекта

В открытом доступе представлено значительное количество предложений.

Для сегмента, к которому относится объект оценки, характерен диапазон цен за 1 кв.м. от 3050,00 до 11666,67 рублей, в зависимости от особенностей объектов, представленных на рынке.

12. АНАЛИЗ НАИБОЛЕЕ ЭФФЕКТИВНОГО ИСПОЛЬЗОВАНИЯ ОБЪЕКТА ОЦЕНКИ

В соответствии с МСО, под наиболее эффективным способом использования (далее по тексту – НЭИ) Объекта оценки понимается «наиболее вероятное использование имущества, являющееся физически возможным, рациональным, правомочным, финансово осуществимым и, в результате которого стоимость оцениваемого имущества будет максимальной».

Как следует из определения рыночной стоимости, способ использования недвижимости, определяющий ее наиболее эффективное использование, должен быть типичен для рынка недвижимости того района, где она расположена. НЭИ – это типичное использование для данной местности, апробированное рынком.

Наиболее эффективное использование представляет собой такое использование недвижимости, которое максимизирует ее продуктивность (соответствует ее наибольшей стоимости) и которое физически возможно, юридически разрешено (на дату определения стоимости объекта оценки) и финансово оправдано. Наиболее эффективное использование объекта недвижимости может соответствовать его фактическому использованию или предполагать иное использование. Анализ наиболее эффективного использования позволяет выявить наиболее прибыльное использование объекта недвижимости, на который ориентируются участники рынка (покупатели и продавцы) при формировании цены сделки. При определении рыночной стоимости оценщик руководствуется результатами этого анализа для выбора подходов и методов оценки объекта оценки и выбора сопоставимых объектов недвижимости при применении каждого подхода (раздел IV ФСО № 7).

Для определения наиболее эффективного использования оцениваемого объекта были учтены четыре основных критерия:

- 1) юридическая правомочность – рассмотрение только тех способов, которые разрешены законодательными актами;
- 2) физическая возможность – рассмотрение физически реальных в данном месте способов использования;
- 3) экономическая приемлемость – рассмотрение того, какое физически возможное и юридически правомочное использование будет давать приемлемый доход владельцу имущества;
- 4) максимальная эффективность – рассмотрение того, какое экономически приемлемое использование будет приносить максимальный чистый доход или максимальную текущую стоимость.

Оцениваемый объект относится к объектам недвижимого имущества – сооружение и земельный участок.

Заключение о наиболее эффективном использовании:

Рассмотрев Объект оценки, с точки зрения четырех основных критериев, оценщики пришли к заключению: учитывая конструктивные особенности объекта, его местоположение, законодательно разрешенное использование, экономическую приемлемость и максимальную эффективность, в данном случае наилучшим и наиболее эффективным использованием будет использование по функциональному назначению.

13. ОПИСАНИЕ ПРОЦЕССА ОЦЕНКИ ОБЪЕКТА ОЦЕНКИ В ЧАСТИ ПРИМЕНЕНИЯ ПОДХОДОВ К ОЦЕНКЕ

13.1. Методология оценки рыночной стоимости объекта оценки

Оценка стоимости любого объекта оценки представляет собой упорядоченный, целенаправленный процесс определения в денежном выражении стоимости объекта с учетом множества влияющих на таковую стоимость факторов, в том числе затрат на создание/приобретение объекта, потенциального и реального дохода, приносимого объектом оценки, фактора времени, факторов риска, рыночной конъюнктуры, уровня и модели конкуренции на рынке, экономических особенностей объекта оценки и др.

Процесс определения стоимости объекта оценки предполагает использование всех возможных подходов оценки. Каждый используемый подход в силу специфики инструментария, учитываемых факторов и набора исходных данных приводит к получению своего предварительного размера стоимости объекта оценки. Поскольку качество исходных данных и применимость конкретного подхода оценки для целей оценки каждого объекта различаются, для получения окончательного заключения о рыночной стоимости объекта оценки необходимо согласовать между собой полученные результаты по значимости (весомости) использованных подходов оценки.

Для выполнения поставленной задачи оценщик выполнил следующий объем работ:

- взял интервью у Заказчика;
- изучил данные о фактическом состоянии имущества;
- произвел сбор необходимой информации (цены продаж аналогичных объектов);
- рассчитал стоимость объекта оценки с учетом всех принятых допущений и ограничений на основе затратного, доходного и сравнительного подходов;
- составил отчет об оценке, содержащий экспертное заключение о рыночной стоимости объекта оценки.

При оценке оценщики обязаны использовать информацию, обеспечивающую достоверность Отчета об оценке как документа, содержащего сведения доказательственного значения. Объем используемой при оценке информации, выбор источников информации и порядок использования информации определяются оценщиками.

Отчет об оценке составляется на бумажном носителе и (или) в форме электронного документа в соответствии с законодательством Российской Федерации об оценочной деятельности, Федеральным законом от 6 апреля 2011 г. N 63-ФЗ "Об электронной подписи" (Собрание законодательства Российской Федерации, 2011, N 15, ст. 2036; N 27, ст. 2880; 2012, N 29, ст. 3988; 2013, N 14, ст. 1668; N 27, ст. 3463, ст. 3477; 2014, N 11, ст. 1098; N 26, ст. 3390), настоящим Федеральным стандартом оценки, стандартами и правилами оценочной деятельности, установленными саморегулируемой организацией оценщиков, членом которой является оценщик, подготовивший и подписавший отчет.

Отчет об оценке может содержать приложения, состав которых определяется оценщиками с учетом требований, предусмотренных условиями договора об оценке.

Следует избегать включения в отчет об оценке материалов и информации, не связанных с определением рыночной стоимости.

Итоговая величина стоимости может быть представлена в виде конкретного числа с округлением по математическим правилам округления либо в виде интервала значений, если такое представление предусмотрено законодательством Российской Федерации или заданием на оценку.

13.2 Основные определения

Согласно положениям ФСО-I, ФСО-II, ФСО-III в процессе оценки необходимо соблюдать требования законодательства Российской Федерации в области оценочной деятельности. Ниже приводится трактовка основных терминов и процессов оценки, трактуемых ФСО и используемых в оценочной деятельности.

Общие термины и определения

Оценка стоимости представляет собой определение стоимости объекта оценки в соответствии с федеральными стандартами оценки.

Стоимость представляет собой меру ценности объекта для участников рынка или конкретных лиц, выраженную в виде денежной суммы, определенную на конкретную дату в соответствии с конкретным видом стоимости, установленным федеральными стандартами оценки.

Цена представляет собой денежную сумму, запрашиваемую, предлагаемую или уплачиваемую

участниками в результате совершенной или предполагаемой сделки.

Цель оценки представляет собой предполагаемое использование результата оценки, отражающее случаи обязательной оценки, установленные законодательством Российской Федерации, и (или) иные причины, в связи с которыми возникла необходимость определения стоимости объекта оценки.

Допущение представляет собой предположение, принимаемое как верное и касающееся фактов, условий или обстоятельств, связанных с объектом оценки, целью оценки, ограничениями оценки, используемой информацией или подходами (методами) к оценке.

Подход к оценке представляет собой совокупность методов оценки, основанных на общей методологии.

Метод оценки представляет собой последовательность процедур, позволяющую на основе существенной для данного метода информации определить стоимость объекта оценки.

Методические рекомендации по оценке представляют собой методические рекомендации по оценке, разработанные в целях развития положений утвержденных федеральных стандартов оценки и одобренные советом по оценочной деятельности при Минэкономразвития России.

Результат оценки (итоговая стоимость объекта оценки) представляет собой стоимость объекта, определенную на основе профессионального суждения оценщика для конкретной цели оценки с учетом допущений и ограничений оценки. Результат оценки выражается в рублях или иной валюте в соответствии с заданием на оценку с указанием эквивалента в рублях. Результат оценки может быть представлен в виде числа и (или) интервала значений, являться результатом математического округления.

Оценщики – специалисты, имеющие квалификационный аттестат по одному или нескольким направлениям оценочной деятельности, являющиеся членами одной из саморегулируемых организаций оценщиков и застраховавшие свою ответственность в соответствии с требованиями законодательства об оценочной деятельности.

Существенность представляет собой степень влияния информации, допущений, ограничений оценки и проведенных расчетов на результат оценки. Существенность может не иметь количественного измерения. Для определения уровня существенности требуется профессиональное суждение в области оценочной деятельности. В процессе оценки уровень существенности может быть определен в том числе для информации, включая исходные данные (характеристики объекта оценки и его аналогов, рыночные показатели); проведенных расчетов, в частности, в случаях расхождений результатов оценки, полученных в рамках применения различных подходов и методов оценки; допущений и ограничений оценки. Существенность зависит в том числе от цели оценки.

Отчет об оценке объекта оценки - документ, содержащий профессиональное суждение оценщика относительно итоговой стоимости объекта оценки, сформулированное на основе собранной информации, проведенного анализа и расчетов в соответствии с заданием на оценку. Отчет об оценке может состоять из нескольких частей, в одной или в разной форме - как на бумажном носителе, так и в форме электронного документа.

Пользователями результата оценки, отчета об оценке могут являться заказчик оценки и иные лица в соответствии с целью оценки.

К объектам оценки относятся объекты гражданских прав, в отношении которых законодательством Российской Федерации установлена возможность их участия в гражданском обороте.

Дата определения стоимости объекта оценки (дата проведения оценки, дата оценки) – это дата, по состоянию на которую определена стоимость объекта оценки.

При осуществлении оценочной деятельности в соответствии с федеральными стандартами оценки определяются следующие виды стоимости:

- 1) рыночная стоимость;
- 2) равновесная стоимость;
- 3) инвестиционная стоимость;
- 4) иные виды стоимости, предусмотренные ФЗ от 29 июля 1998 г. N 135-ФЗ "Об оценочной деятельности в Российской Федерации".

Рыночная стоимость объекта оценки (далее - рыночная стоимость) - наиболее вероятная цена, по которой данный объект оценки может быть отчужден на открытом рынке в условиях конкуренции, когда стороны сделки действуют разумно, располагая всей необходимой информацией, а на величине цены сделки не отражаются какие-либо чрезвычайные обстоятельства, то есть когда:

- 1) одна из сторон сделки не обязана отчуждать объект оценки, а другая сторона не обязана принимать исполнение;
- 2) стороны сделки хорошо осведомлены о предмете сделки и действуют в своих интересах;
- 3) объект оценки представлен на открытом рынке посредством публичной оферты, типичной для

аналогичных объектов оценки;

4) цена сделки представляет собой разумное вознаграждение за объект оценки и принуждения к совершению сделки в отношении сторон сделки с чьей-либо стороны не было;

5) платеж за объект оценки выражен в денежной форме.

Рыночная стоимость основана на предпосылках о сделке, совершаемой с объектом на рынке между гипотетическими участниками без влияния факторов вынужденной продажи после выставления объекта в течение рыночного срока экспозиции типичными для подобных объектов способами. Рыночная стоимость отражает потенциал наиболее эффективного использования объекта для участников рынка. При определении рыночной стоимости не учитываются условия, специфические для конкретных сторон сделки, если они не доступны другим участникам рынка.

Равновесная стоимость представляет собой денежную сумму, за которую предположительно состоялся бы обмен объекта между конкретными, хорошо осведомленными и готовыми к сделке сторонами на дату оценки, отражающая интересы этих сторон. Равновесная стоимость, в отличие от рыночной, отражает условия совершения сделки для каждой из сторон, включая преимущества и недостатки, которые каждая из сторон получит в результате сделки. Поэтому при определении равновесной стоимости необходимо учитывать предполагаемое сторонами сделки использование объекта и иные условия, относящиеся к обстоятельствам конкретных сторон сделки.

Инвестиционная стоимость - стоимость объекта оценки для конкретного лица или группы лиц при установленных данным лицом (лицами) инвестиционных целях использования объекта оценки. Инвестиционная стоимость не предполагает совершения сделки с объектом оценки и отражает выгоды от владения объектом. При определении инвестиционной стоимости необходимо учитывать предполагаемое текущим или потенциальным владельцем использование объекта, синергии и предполагаемый полезный эффект от использования объекта оценки, ожидаемую доходность, иные условия, относящиеся к обстоятельствам конкретного владельца.

Ликвидационная стоимость - расчетная величина, отражающая наиболее вероятную цену, по которой данный объект оценки может быть отчужден за срок экспозиции объекта оценки, меньший типичного срока экспозиции объекта оценки для рыночных условий, в условиях, когда продавец вынужден совершить сделку по отчуждению имущества.

При проведении оценки используются **сравнительный, доходный и затратный подходы**. При применении каждого из подходов к оценке используются различные методы оценки. Оценщик может применять методы оценки, не указанные в федеральных стандартах оценки, с целью получения наиболее достоверных результатов оценки. Оценщик может использовать один подход и метод оценки, если применение данного подхода и метода оценки приводит к наиболее достоверному результату оценки с учетом доступной информации, допущений и ограничений проводимой оценки.

Сравнительный подход – совокупность методов оценки, основанных на сравнении объекта оценки с идентичными или аналогичными объектами (аналогами). Сравнительный подход основан на принципах ценового равновесия и замещения. Методы сравнительного подхода основаны на использовании ценовой информации об аналогах (цены сделок и цены предложений). При этом оценщик может использовать ценовую информацию об объекте оценки (цены сделок, цена обывающего предложения, не допускающего отказа от сделки).

Доходный подход – совокупность методов оценки, основанных на определении текущей стоимости ожидаемых будущих денежных потоков от использования объекта оценки. Доходный подход основан на принципе ожидания выгод. В рамках доходного подхода применяются различные методы, основанные на прямой капитализации или дисконтировании будущих денежных потоков (доходов).

Затратный подход – совокупность методов оценки, основанных на определении затрат, необходимых для воспроизводства или замещения объекта оценки с учетом совокупного обесценения (износа) объекта оценки и (или) его компонентов. Затратный подход основан на принципе замещения. Затраты замещения (стоимость замещения) представляют собой текущие затраты на создание или приобретение объекта эквивалентной полезности без учета его точных физических свойств. Обычно затраты замещения относятся к современному аналогичному объекту, обеспечивающему равноценную полезность, имеющему современный дизайн и произведенному с использованием современных экономически эффективных материалов и технологий. Затраты воспроизводства (стоимость воспроизводства) представляют собой текущие затраты на воссоздание или приобретение точной копии объекта.

При применении нескольких подходов и методов оценщик использует процедуру согласования их результатов. В случае существенных расхождений результатов подходов и методов оценки оценщик анализирует возможные причины расхождений, устанавливает подходы и методы, позволяющие получить

наиболее достоверные результаты. Не следует применять среднюю арифметическую величину или иные математические правила взвешивания в случае существенных расхождений промежуточных результатов методов и подходов оценки без такого анализа. В результате анализа оценщик может обоснованно выбрать один из полученных результатов, полученных при использовании методов и подходов, для определения итоговой стоимости объекта оценки.

Основная терминология, используемая в затратном подходе

Специализированная недвижимость - недвижимость, которая в силу своего специального характера редко, если вообще когда-либо, продаётся на открытом рынке для продолжения ее существующего использования одним владельцем, кроме случаев, когда она реализуется как часть использующего ее бизнеса. Специальный характер недвижимости может быть обусловлен ее конструктивными особенностями, специализацией, размером или местоположением или сочетанием этих факторов.

Физический износ - уменьшение стоимости воспроизводства или замещения, связанное с утратой элементами объекта оценки эксплуатационных характеристик в результате естественного старения, неправильной эксплуатации, воздействия.

К **функциональному износу** относят потерю стоимости в результате несоответствия проекта, материалов, строительных стандартов, качества дизайна современным требованиям к этим позициям.

Внешний (экономический) износ - уменьшение стоимости объекта в результате негативного воздействия внешних по отношению к нему факторов (рыночных, финансовых, законодательных, физических и других).

Накопленный износ – совокупное уменьшение стоимости воспроизводства или стоимости замещения объекта оценки, которое может иметь место в результате его физического, функционального и внешнего (экономического) износа.

Основная терминология, используемая в доходном подходе

Денежный поток – движение денежных средств, возникающее в результате использования имущества.

Риск – обстоятельства, уменьшающие вероятность получения определенных доходов в будущем и снижающие их стоимость на дату проведения оценки.

Операционные расходы – периодические затраты для обеспечения нормального функционирования объекта оценки и воспроизводства им действительного валового дохода.

Капитализация дохода – преобразование будущих периодических и равных (стабильно изменяющихся) по величине доходов, ожидаемых от объекта оценки, в его стоимость на дату оценки, путем деления величины периодических доходов на соответствующую ставку (коэффициент) капитализации.

Ставка (коэффициент) капитализации — это ставка, которая, будучи отнесенной к текущим чистым доходам, приносимым объектом, дает его оценочную стоимость. Общая ставка капитализации учитывает как доход на инвестиции, так и компенсацию изменения стоимости имущества за рассматриваемый период. Общая ставка капитализации определяется на основе фактических данных о соотношении чистой прибыли от имущества и его цены или способом кумулятивного построения.

Метод дисконтирования денежных потоков – оценка имущества при произвольно изменяющихся и неравномерно поступающих денежных потоках в зависимости от степени риска, связанного с использованием имущества, в течение прогнозного периода времени.

Дисконтирование денежного потока – математическое преобразование будущих денежных потоков (доходов), ожидаемых от объекта оценки, в его настоящую (текущую) стоимость на дату оценки с использованием соответствующей ставки дисконтирования.

Ставка дисконтирования – процентная ставка отдачи (доходности), используемая при дисконтировании с учетом рисков, с которыми связано получение денежных потоков (доходов).

Реверсия - возврат капитала в конце прогнозного периода. Определяется как цена продажи в конце прогнозируемого периода владения или рыночная стоимость на момент окончания периода прогнозирования.

Основная терминология, используемая в сравнительном подходе

Элементами сравнения (ценообразующими факторами) - называют такие характеристики объектов и сделок, которые вызывают изменения цен.

Срок экспозиции объектов оценки рассчитывается с даты представления на открытый рынок (публичная оферта) объектов оценки до даты совершения сделки с ним.

Единица сравнения - общий для всех объектов удельный или абсолютный показатель цены объекта, физическая или экономическая единица измерения стоимости или арендной ставки,

сопоставляемая и подвергаемая корректировке.

Корректировка – представляет собой операцию, учитывающую разницу в стоимости между оцениваемым и сравнимым объектами, вызванную влиянием конкретного элемента сравнения. Все корректировки выполняются по принципу «от объекта сравнения к объекту оценки».

Аналог объекта оценки – объект, сходный объекту оценки по основным экономическим, материальным, техническим и другим характеристикам, определяющим его стоимость.

Скорректированная цена имущества – цена продажи объекта сравнения после ее корректировки на различия с объектом оценки.

13.3 Описание применения подходов к оценке

В процессе оценки оценщик рассматривает возможность применения всех подходов к оценке, в том числе для подтверждения выводов, полученных при применении других подходов. При выборе подходов и методов оценки оценщику необходимо учитывать специфику объекта оценки, цели оценки, вид стоимости, достаточность и достоверность исходной информации, допущения и ограничения оценки. Ни один из подходов и методов оценки не является универсальным, применимым во всех случаях оценки. В то же время оценщик может использовать один подход и метод оценки, если применение данного подхода и метода оценки приводит к наиболее достоверному результату оценки с учетом доступной информации, допущений и ограничений проводимой оценки. (п. 1 ФСО V).

Доходный подход представляет собой совокупность методов оценки, основанных на определении текущей стоимости ожидаемых будущих денежных потоков от использования объекта оценки. Доходный подход основан на принципе ожидания выгод. (п. 11 ФСО V).

Рассматривая возможность и целесообразность применения доходного подхода, оценщику необходимо учитывать: способность объекта приносить доход (значимость доходного подхода выше, если получение дохода от использования объекта соответствует целям приобретения объекта участниками рынка); степень неопределенности будущих доходов (значимость доходного подхода тем ниже, чем выше неопределенность, связанная с суммами и сроками поступления будущих доходов от использования объекта). (п. 12 ФСО V).

В рамках доходного подхода применяются различные методы, основанные на прямой капитализации или дисконтировании будущих денежных потоков (доходов).

Сравнительный подход представляет собой совокупность методов оценки, основанных на сравнении объекта оценки с идентичными или аналогичными объектами (аналогами). Сравнительный подход основан на принципах ценового равновесия и замещения. (п. 4 ФСО V).

Рассматривая возможность и целесообразность применения сравнительного подхода, оценщику необходимо учитывать объем и качество информации о сделках с объектами, аналогичными объекту оценки, в частности: активность рынка (значимость сравнительного подхода тем выше, чем больше сделок с аналогами осуществляется на рынке); доступность информации о сделках (значимость сравнительного подхода тем выше, чем надежнее информация о сделках с аналогами); актуальность рыночной ценовой информации (значимость сравнительного подхода тем выше, чем меньше удалены во времени сделки с аналогами от даты оценки и чем стабильнее рыночные условия были в этом интервале времени); степень сопоставимости аналогов с объектом оценки (значимость сравнительного подхода тем выше, чем ближе аналоги по своим существенным характеристикам к объекту оценки и чем меньше корректировок требуется вносить в цены аналогов). (п. 5 ФСО V).

Методы сравнительного подхода основаны на использовании ценовой информации об аналогах (цены сделок и цены предложений). При этом оценщик может использовать ценовую информацию об объекте оценки (цены сделок, цена обязывающего предложения, не допускающего отказа от сделки).

Затратный подход представляет собой совокупность методов оценки, основанных на определении затрат, необходимых для воспроизводства или замещения объекта оценки с учетом совокупного обесценения (износа) объекта оценки и (или) его компонентов. Затратный подход основан на принципе замещения. (п. 24 ФСО V).

Рассматривая возможность и целесообразность применения затратного подхода, оценщик должен учитывать: возможность для участников рынка создать объект, обладающий такой же полезностью, что и объект оценки, - значимость подхода высокая, когда у участников рынка есть возможность создать объект без значительных юридических ограничений, настолько быстро, что участники рынка не захотят платить значительную премию за возможность немедленного использования оцениваемого актива при его покупке; надежность других подходов к оценке объекта - наиболее высока значимость затратного подхода, когда объект не генерирует непосредственно доход и является специализированным, то есть не продается на рынке отдельно от бизнеса или имущественного комплекса, для которого был создан. (п. 25 ФСО V).

В рамках затратного подхода применяются следующие методы: метод затрат воспроизводства или затрат замещения; метод суммирования стоимости компонентов в составе объекта оценки.

13.4. Обоснование выбора используемых подходов к оценке и методов в рамках каждого из применяемых подходов

Руководствуясь п.1 раздела I «Подходы к оценке» ФСО V «Подходы и методы оценки», утвержденного Приказом Минэкономразвития России от 14 апреля 2022 года № 200, который гласит: «В процессе оценки оценщик рассматривает возможность применения всех подходов к оценке, в том числе для подтверждения выводов, полученных при применении других подходов. При выборе подходов и методов оценки оценщику необходимо учитывать специфику объекта оценки, цели оценки, вид стоимости, достаточность и достоверность исходной информации, допущения и ограничения оценки. Ни один из подходов и методов оценки не является универсальным, применимым во всех случаях оценки. В то же время оценщик может использовать один подход и метод оценки, если применение данного подхода и метода оценки приводит к наиболее достоверному результату оценки с учетом доступной информации, допущений и ограничений проводимой оценки», и опираясь на результаты анализа внешних факторов, влияющих на стоимость Объекта оценки Оценщики пришли к следующим выводам:

Доходный подход. Доходный подход рассматривает недвижимость с точки зрения инвестиционной привлекательности, то есть как объект вложения с целью получения в будущем соответствующего дохода. Необходимо учитывать, что использование ряда параметров, определяемых экспертно в доходном подходе (потери на недобор арендной платы, ставка капитализации и др.), снижает достоверность определяемого значения стоимости и, соответственно, может искажать результаты оценки. Доходный подход применяется, когда существует достоверная информация, позволяющая прогнозировать будущие доходы, которые объект оценки способен приносить, а также связанные с объектом оценки расходы. На момент проведения оценки оценщик не располагал достоверной информацией, позволяющей прогнозировать будущие доходы, которые объект оценки способен приносить, а также связанные с объектом оценки расходы, ввиду отсутствия подтвержденной информации о расходах, связанных с владением объектом оценки. Таким образом, оценщик считает нецелесообразным применение данного подхода.

Сравнительный подход основывается на предпосылке, что субъекты на рынке осуществляют сделки купли-продажи или аренды по аналогии, то есть, основываясь на информации о сходных сделках или предложениях. При проведении анализа рынка оценщиком была выявлена достаточная и надежная рыночная информация о сопоставимых сделках и предложениях. Сравнительный подход для целей настоящей оценки является применимым.

Затратный подход рекомендуется применять для оценки объектов недвижимости - земельных участков, застроенных объектами капитального строительства, или объектов капитального строительства, но не их частей, например, жилых и нежилых помещений. Затратный подход целесообразно применять для оценки недвижимости, если она соответствует наиболее эффективному использованию земельного участка как незастроенного и есть возможность корректной оценки физического износа, а также функционального и внешнего (экономического) устареваний объектов капитального строительства. Затратный подход рекомендуется использовать при низкой активности рынка, когда недостаточно данных, необходимых для применения сравнительного и доходного подходов к оценке, а также для оценки недвижимости специального назначения и использования (например, линейных объектов, гидротехнических сооружений, водонапорных башен, насосных станций, котельных, инженерных сетей и другой недвижимости, в отношении которой рыночные данные о сделках и предложениях отсутствуют) (ст. 24 ФСО № 7).

Методические основы оценки рыночной стоимости земельных участков

Определение стоимости земельных участков производилось в соответствии с «Методическими рекомендациями по определению рыночной стоимости земельных участков», утвержденными распоряжением Минимущества России от 07.03.2002 №568-р.

Рыночную стоимость имеют те земельные участки, которые способны удовлетворять потребности пользователя (потенциального пользователя) в течение определенного времени (принцип полезности).

Рыночная стоимость земельного участка зависит от спроса и предложения на рынке и характера конкуренции продавцов и покупателей (принцип спроса и предложения).

Рыночная стоимость земельного участка не может превышать наиболее вероятные затраты на приобретение объекта эквивалентной полезности (принцип замещения).

Рыночная стоимость земельного участка зависит от ожидаемой величины, срока и вероятности получения дохода от земельного участка за определенный период времени при наиболее эффективном его

использовании без учета доходов от иных факторов производства, привлекаемых к земельному участку для предпринимательской деятельности (далее для целей настоящих рекомендаций – земельной ренты) (принцип ожидания).

Рыночная стоимость земельного участка изменяется во времени и определяется на конкретную дату (принцип изменения).

Рыночная стоимость земельного участка зависит от изменения его целевого назначения, разрешенного использования, прав иных лиц на земельный участок, разделения имущественных прав на земельный участок.

Рыночная стоимость земельного участка зависит от его местоположения и влияния внешних факторов (принцип внешнего влияния).

Рыночная стоимость земельного участка определяется исходя из его наиболее эффективного использования, то есть наиболее вероятного использования земельного участка, являющегося физически возможным, экономически оправданным, соответствующим требованиям законодательства, финансово осуществимым и в результате которого расчетная величина стоимости земельного участка будет максимальной (принцип наиболее эффективного использования). Наиболее эффективное использование земельного участка определяется с учетом возможного обоснованного его разделения на отдельные части, отличающиеся формами, видом и характером использования. Наиболее эффективное использование может не совпадать с текущим использованием земельного участка.

При определении наиболее эффективного использования принимаются во внимание:

- целевое назначение и разрешенное использование;
- преобладающие способы землепользования в ближайшей окрестности оцениваемого земельного участка;
- перспективы развития района, в котором расположен земельный участок;
- ожидаемые изменения на рынке земли и иной недвижимости;
- текущее использование земельного участка.

В соответствии с методическими указаниями для оценки рыночной стоимости земельных участков могут применяться следующие методы:

1. метод сравнения продаж.
2. метод выделения.
3. метод распределения.
4. метод капитализации земельной ренты.
5. метод остатка.
6. метод предполагаемого использования.

На доходном подходе основаны метод капитализации земельной ренты, метод остатка, метод предполагаемого использования.

Метод капитализации земельной ренты

Метод применяется для оценки застроенных и незастроенных земельных участков. Условие применения метода - возможность получения земельной ренты от оцениваемого земельного участка.

Метод предполагает следующую последовательность действий:

- расчет земельной ренты, создаваемой земельным участком;
- определение величины соответствующего коэффициента капитализации земельной ренты;
- расчет рыночной стоимости земельного участка путем капитализации земельной ренты.

Под капитализацией земельной ренты понимается определение на дату проведения оценки стоимости всех будущих равных между собой или изменяющихся с одинаковым темпом величин земельной ренты за равные периоды времени. Расчет производится путем деления величины земельной ренты за первый после даты проведения оценки период на определенный оценщиком соответствующий коэффициент капитализации.

В рамках данного метода величина земельной ренты может рассчитываться как доход от сдачи в аренду земельного участка на условиях, сложившихся на рынке земли.

Основными способами определения коэффициента капитализации являются:

- деление величины земельной ренты по аналогичным земельным участкам на цену их продажи;
- увеличение безрисковой ставки отдачи на капитал на величину премии за риск, связанный с инвестированием капитала в оцениваемый земельный участок.

При этом под безрисковой ставкой отдачи на капитал понимается ставка отдачи при наименее рискованном инвестировании капитала (например, ставка доходности по депозитам банков высшей категории надежности или ставка доходности к погашению по государственным ценным бумагам).

Метод остатка

Метод применяется для оценки застроенных и незастроенных земельных участков. Условие применения метода - возможность застройки оцениваемого земельного участка улучшениями, приносящими доход.

Метод предполагает следующую последовательность действий:

расчет стоимости воспроизводства или замещения улучшений, соответствующих наиболее эффективному использованию оцениваемого земельного участка;

расчет чистого операционного дохода от единого объекта недвижимости за определенный период времени на основе рыночных ставок арендной платы;

расчет чистого операционного дохода, приходящегося на улучшения, за определенный период времени как произведения стоимости воспроизводства или замещения улучшений на соответствующий коэффициент капитализации доходов от улучшений;

расчет величины земельной ренты как разности чистого операционного дохода от единого объекта недвижимости за определенный период времени и чистого операционного дохода, приходящегося на улучшения за соответствующий период времени;

расчет рыночной стоимости земельного участка путем капитализации земельной ренты.

Метод допускает также следующую последовательность действий:

расчет стоимости воспроизводства или замещения улучшений, соответствующих наиболее эффективному использованию оцениваемого земельного участка;

расчет чистого операционного дохода от единого объекта недвижимости за определенный период времени на основе рыночных ставок арендной платы;

расчет рыночной стоимости единого объекта недвижимости путем капитализации чистого операционного дохода за определенный период времени;

расчет рыночной стоимости земельного участка путем вычитания из рыночной стоимости единого объекта недвижимости стоимости воспроизводства или замещения улучшений.

Чистый операционный доход равен разности действительного валового дохода и операционных расходов. При этом из действительного валового дохода вычитаются только те операционные расходы, которые, как правило, несет арендодатель.

Действительный валовой доход равен разности потенциального валового дохода и потерь от простоя помещений и потерь от неплатежей за аренду.

Потенциальный валовой доход равен доходу, который можно получить от сдачи всей площади единого объекта недвижимости в аренду при отсутствии потерь от невыплат арендной платы. При оценке земельного участка арендные ставки за пользование единым объектом недвижимости рассчитываются на базе рыночных ставок арендной платы (наиболее вероятных ставок арендной платы, по которым объект оценки может быть сдан в аренду на открытом рынке в условиях конкуренции, когда стороны сделки действуют разумно, располагая всей необходимой информацией, а на величине ставки арендной платы не отражаются какие-либо чрезвычайные обстоятельства).

Для пустующих и используемых собственником для собственных нужд помещений также используются рыночные ставки арендной платы. В потенциальный доход включаются и другие доходы, получаемые за счет неотделимых улучшений недвижимости, но не включенные в арендную плату.

Величина операционных расходов определяется исходя из рыночных условий сдачи в аренду единых объектов недвижимости. Операционные расходы подразделяются на: постоянные – не зависящие от уровня заполняемости единого объекта недвижимости, переменные – зависящие от уровня заполняемости единого объекта недвижимости и расходы на замещение элементов улучшений со сроком использования меньше чем срок использования улучшений в целом (далее - элементов с коротким сроком использования). В состав операционных расходов не входят амортизационные отчисления по недвижимости и расходы по обслуживанию долговых обязательств по недвижимости.

Расчет расходов на замещение элементов улучшений с коротким сроком использования производится путем деления суммы затрат на создание данных элементов улучшений на срок их использования. В процессе выполнения данных расчетов целесообразно учитывать возможность процентного наращивания денежных средств для замены элементов с коротким сроком использования.

Управленческие расходы включаются в состав операционных расходов независимо от того, кто управляет объектом недвижимости – собственник или управляющий.

При расчете коэффициента капитализации для улучшений земельного участка следует учитывать наиболее вероятный темп изменения дохода от улучшений и наиболее вероятное изменение стоимости улучшений (например, при уменьшении стоимости улучшений - учитывать возврат капитала,

инвестированного в улучшения).

Метод предполагаемого использования

Метод применяется для оценки застроенных и незастроенных земельных участков.

Условие применения метода - возможность использования земельного участка способом, приносящим доход.

Метод предполагает следующую последовательность действий:

определение суммы и временной структуры расходов, необходимых для использования земельного участка в соответствии с вариантом его наиболее эффективного использования (например, затрат на создание улучшений земельного участка или затрат на разделение земельного участка на отдельные части, отличающиеся формами, видом и характером использования);

определение величины и временной структуры доходов от наиболее эффективного использования земельного участка;

определение величины и временной структуры операционных расходов, необходимых для получения доходов от наиболее эффективного использования земельного участка;

определение величины ставки дисконтирования, соответствующей уровню риска инвестирования капитала в оцениваемый земельный участок;

расчет стоимости земельного участка путем дисконтирования всех доходов и расходов, связанных с использованием земельного участка.

При этом под дисконтированием понимается процесс приведения всех будущих доходов и расходов к дате проведения оценки по определенной оценщиком ставке дисконтирования.

Для приведения всех будущих доходов и расходов к дате проведения оценки используются ставки дисконтирования, получаемые на основе анализа ставок отдачи на капитал аналогичных по уровню рисков инвестиций.

Источником доходов может быть сдача в аренду, хозяйственное использование земельного участка или единого объекта недвижимости, либо продажа земельного участка или единого объекта недвижимости в наиболее вероятные сроки по рыночной стоимости.

Расчет доходов в варианте сдачи недвижимости в аренду должен предусматривать учет дохода от продажи единого объекта недвижимости в конце прогнозного периода.

На сравнительном подходе основаны метод сравнения продаж, метод выделения, метод распределения.

Метод сравнения продаж

Метод применяется для оценки земельных участков, как занятых зданиями, строениями и (или) сооружениями (далее - застроенных земельных участков), так и земельных участков, не занятых зданиями, строениями и (или) сооружениями (далее - незастроенных земельных участков). Условие применения метода – наличие информации о ценах сделок с земельными участками, являющимися аналогами оцениваемого. При отсутствии информации о ценах сделок с земельными участками допускается использование цен предложения (спроса).

Метод предполагает следующую последовательность действий:

определение элементов, по которым осуществляется сравнение объекта оценки с объектами - аналогами (далее - элементов сравнения);

определение по каждому из элементов сравнения характера и степени отличий каждого аналога от оцениваемого земельного участка;

определение по каждому из элементов сравнения корректировок цен аналогов, соответствующих характеру и степени отличий каждого аналога от оцениваемого земельного участка;

корректировка по каждому из элементов сравнения цен каждого аналога, сглаживающая их отличия от оцениваемого земельного участка;

расчет рыночной стоимости земельного участка путем обоснованного обобщения скорректированных цен аналогов.

К элементам сравнения относятся факторы стоимости объекта оценки (факторы, изменение которых влияет на рыночную стоимость объекта оценки) и сложившиеся на рынке характеристики сделок с земельными участками.

Наиболее важными факторами стоимости, как правило, являются:

местоположение и окружение;

целевое назначение, разрешенное использование, права иных лиц на земельный участок;

физические характеристики (рельеф, площадь, конфигурация и др.);

транспортная доступность;

инфраструктура (наличие или близость инженерных сетей и условия подключения к ним, объекты

социальной инфраструктуры и т.п.).

К характеристикам сделок с земельными участками, в том числе, относятся:

условия финансирования сделок с земельными участками (соотношение собственных и заемных средств, условия предоставления заемных средств);

условия платежа при совершении сделок с земельными участками (платеж денежными средствами, расчет векселями, взаимозачеты, бартер и т.п.);

обстоятельства совершения сделки с земельными участками (был ли земельный участок представлен на открытый рынок в форме публичной оферты, аффилированность покупателя и продавца, продажа в условиях банкротства и т.п.);

изменение цен на земельные участки за период с даты заключения сделки с аналогом до даты проведения оценки.

Характер и степень отличий аналога от оцениваемого земельного участка устанавливаются в разрезе элементов сравнения путем прямого сопоставления каждого аналога с объектом оценки. При этом предполагается, что сделка с объектом оценки будет совершена исходя из сложившихся на рынке характеристик сделок с земельными участками.

Корректировки цен аналогов по элементам сравнения могут быть определены как для цены единицы измерения аналога (например, гектар, квадратный метр), так и для цены аналога в целом. Корректировки цен могут рассчитываться в денежном или процентном выражении.

Величины корректировок цен, как правило, определяются следующими способами:

прямым попарным сопоставлением цен аналогов, отличающихся друг от друга только по одному элементу сравнения, и определением на базе полученной таким образом информации корректировки по данному элементу сравнения;

прямым попарным сопоставлением дохода двух аналогов, отличающихся друг от друга только по одному элементу сравнения, и определения путем капитализации разницы в доходах корректировки по данному элементу сравнения;

корреляционно-регрессионным анализом связи между изменением элемента сравнения и изменением цен аналогов (цен единиц измерения аналогов) и определением уравнения связи между значением элемента сравнения и величиной рыночной стоимости земельного участка;

определением затрат, связанных с изменением характеристики элемента сравнения, по которому аналог отличается от объекта оценки;

экспертным обоснованием корректировок цен аналогов.

В результате определения и внесения корректировок цены аналогов (единицы измерения аналогов), как правило, должны быть близки друг к другу. В случае значительных различий скорректированных цен аналогов целесообразно выбрать другие аналоги; элементы, по которым проводится сравнение; значения корректировок.

Метод выделения

Метод применяется для оценки застроенных земельных участков.

Условия применения метода:

наличие информации о ценах сделок с единичными объектами недвижимости, аналогичными единому объекту недвижимости, включающему в себя оцениваемый земельный участок. При отсутствии информации о ценах сделок допускается использование цен предложения (спроса);

соответствие улучшений земельного участка его наиболее эффективному использованию.

Метод предполагает следующую последовательность действий:

определение элементов, по которым осуществляется сравнение единого объекта недвижимости, включающего в себя оцениваемый земельный участок, с объектами - аналогами;

определение по каждому из элементов сравнения характера и степени отличий каждого аналога от единого объекта недвижимости, включающего в себя оцениваемый земельный участок;

определение по каждому из элементов сравнения корректировок цен аналогов, соответствующих характеру и степени отличий каждого аналога от единого объекта недвижимости, включающего в себя оцениваемый земельный участок;

корректировка по каждому из элементов сравнения цен каждого аналога, сглаживающая их отличия от единого объекта недвижимости, включающего в себя оцениваемый земельный участок;

расчет рыночной стоимости единого объекта недвижимости, включающего в себя оцениваемый земельный участок, путем обоснованного обобщения скорректированных цен аналогов;

расчет стоимости замещения или стоимости воспроизводства улучшений оцениваемого земельного участка;

расчет рыночной стоимости оцениваемого земельного участка путем вычитания из рыночной

стоимости единого объекта недвижимости, включающего в себя оцениваемый земельный участок, стоимости замещения или стоимости воспроизводства улучшений земельного участка.

Сумма затрат на создание улучшений земельного участка может определяться с использованием укрупненных и (или) элементных стоимостных показателей.

К укрупненным стоимостным показателям относятся как показатели, характеризующие параметры объекта в целом – квадратный, кубический, погонный метр, так и показатели по комплексам и видам работ.

К элементным стоимостным показателям относятся элементные цены и расценки, используемые при определении суммы затрат на создание улучшений.

Укрупненные и элементные стоимостные показатели, рассчитанные в зафиксированном на конкретную дату уровне цен (базисном уровне цен), могут быть пересчитаны в уровень цен на дату оценки с использованием системы текущих и прогнозных индексов изменения стоимости строительства.

Расчет суммы затрат на создание улучшений с использованием элементных стоимостных показателей может осуществляться также с использованием ресурсного и ресурсно – индексного методов. Ресурсный (ресурсно-индексный) методы состоят в калькулировании в текущих (прогнозных) ценах и тарифах всех ресурсов (элементов затрат), необходимых для создания улучшений.

При определении суммы затрат на создание улучшений земельного участка следует учитывать прибыль инвестора - величину наиболее вероятного вознаграждения за инвестирование капитала в создание улучшений. Прибыль инвестора может рассчитываться как разность между ценой продажи и затратами на создание аналогичных объектов. Прибыль инвестора также может быть рассчитана как отдача на капитал при его наиболее вероятном аналогичном по уровню рисков инвестировании.

При определении стоимости замещения или стоимости воспроизводства учитывается величина накопленного износа улучшений.

Накопленный износ улучшений может определяться в целом или в денежном выражении как сумма физического, функционального и части экономического износа, относящегося к улучшениям.

Физическим износом является потеря стоимости улучшений, обусловленная ухудшением их физических свойств.

Функциональным износом является потеря стоимости улучшений, обусловленная несоответствием объемно-планировочного решения, строительных материалов и инженерного оборудования улучшений, качества произведенных строительных работ или других характеристик улучшений современным рыночным требованиям, предъявляемым к данному типу улучшений.

Экономическим износом является потеря стоимости единого объекта недвижимости, обусловленная отрицательным воздействием внешних по отношению к нему факторов.

Физический и функциональный износ могут быть устранимыми и неустраимыми. Экономический износ, как правило, является неустраимым. При этом износ является устранимым, если затраты на его устранение меньше, чем увеличение стоимости объекта недвижимости в результате его устранения.

Метод распределения

Метод применяется для оценки застроенных земельных участков.

Условия применения метода:

наличие информации о ценах сделок с едиными объектами недвижимости, аналогичными единому объекту недвижимости, включающему в себя оцениваемый земельный участок. При отсутствии информации о ценах сделок допускается использование цен предложения (спроса);

наличие информации о наиболее вероятной доле земельного участка в рыночной стоимости единого объекта недвижимости;

соответствие улучшений земельного участка его наиболее эффективному использованию.

Метод предполагает следующую последовательность действий:

определение элементов, по которым осуществляется сравнение единого объекта недвижимости, включающего в себя оцениваемый земельный участок, с объектами - аналогами;

определение по каждому из элементов сравнения характера и степени отличий каждого аналога от единого объекта недвижимости, включающего в себя оцениваемый земельный участок;

определение по каждому из элементов сравнения корректировок цен аналогов, соответствующих характеру и степени отличий каждого аналога от единого объекта недвижимости, включающего в себя оцениваемый земельный участок;

корректировка по каждому из элементов сравнения цен каждого аналога, сглаживающая их отличия от единого объекта недвижимости, включающего в себя оцениваемый земельный участок;

расчет рыночной стоимости единого объекта недвижимости, включающего в себя оцениваемый земельный участок, путем обоснованного обобщения скорректированных цен аналогов;

расчет рыночной стоимости оцениваемого земельного участка путем умножения рыночной

стоимости единого объекта недвижимости, включающего в себя оцениваемый земельный участок, на наиболее вероятное значение доли земельного участка в рыночной стоимости единого объекта недвижимости.

Элементы затратного подхода в части расчета стоимости воспроизводства или замещения улучшений земельного участка используются в методе остатка и методе выделения.

Вывод о применимости подходов:

В соответствии с разделом 4 Методических рекомендаций оценщик обязан использовать (или обосновать отказ от использования) затратный, сравнительный и доходный подходы к оценке и определяет в рамках каждого из подходов конкретные методы оценки.

Учитывая объем и достоверность доступной для использования в рамках того или иного метода рыночной информации, опираясь на результаты анализа внешних факторов, влияющих на стоимость оцениваемого земельного участка, мы пришли к следующим выводам:

Доходный подход.

Доходный подход. В наибольшей степени данный подход применим при оценке арендной платы за торговые объекты. Для прочих объектов ввиду значительной погрешности расчетов результаты по данному подходу могут быть недостоверными. Поскольку рынок аренды нежилой недвижимости, находящейся в аналогичном состоянии, не развит, применение Доходного подхода невозможно.

Сравнительный подход.

Для оценки земельных участков сравнительным подходом требуется наличие информации о ценах сделок с земельными участками, являющимися аналогами оцениваемого, при отсутствии информации о ценах сделок с земельными участками допускается использование цен предложения. В рамках сравнительного подхода может быть использован метод сравнения продаж, так как в результате анализа рынка земельных участков на дату оценки выявлена информация о предложениях по участкам, аналогичным оцениваемому земельному участку.

В связи с этим оценщик считает возможным применение сравнительного подхода (метод сравнения продаж).

Затратный подход.

Затратный подход применяется, когда существует возможность заменить объект оценки другим объектом, который либо является точной копией объекта оценки, либо имеет аналогичные полезные свойства.

Необходимое условие для использования затратного подхода – достаточно детальная оценка затрат на строительство идентичного (аналогичного) объекта недвижимости с последующим учётом износа оцениваемого объекта. При этом подходе определяется стоимость аналогичного по всем характеристикам объекта. В данном случае есть возможность корректного определения количественных характеристик оцениваемого объекта, в связи с тем, что объект оценки – отдельно стоящие здания. Затратный подход для целей настоящей оценки является применимым.

Вывод: сооружение может быть оценено в рамках затратного подхода, земельный участок может быть оценен методом сравнения продаж в рамках сравнительного подхода.

14. ОПРЕДЕЛЕНИЕ СТОИМОСТИ ОБЪЕКТА ОЦЕНКИ ЗАТРАТНЫМ ПОДХОДОМ

Затратный подход представляет собой совокупность методов оценки, основанных на определении затрат, необходимых для воспроизводства или замещения объекта оценки с учетом совокупного обесценения (износа) объекта оценки и (или) его компонентов. Затратный подход основан на принципе замещения. (п. 24 ФСО V).

При применении затратного подхода оценщик учитывает следующие положения (ст. 24 ФСО № 7):

а) затратный подход рекомендуется применять для оценки объектов недвижимости - земельных участков, застроенных объектами капитального строительства, или объектов капитального строительства, но не их частей, например, жилых и нежилых помещений;

б) затратный подход целесообразно применять для оценки недвижимости, если она соответствует наиболее эффективному использованию земельного участка как незастроенного и есть возможность корректной оценки физического износа, а также функционального и внешнего (экономического) устареваний объектов капитального строительства;

в) затратный подход рекомендуется использовать при низкой активности рынка, когда недостаточно данных, необходимых для применения сравнительного и доходного подходов к оценке, а также для оценки недвижимости специального назначения и использования (например, линейных объектов, гидротехнических сооружений, водонапорных башен, насосных станций, котельных, инженерных сетей и другой недвижимости, в отношении которой рыночные данные о сделках и предложениях отсутствуют);

г) в общем случае стоимость объекта недвижимости, определяемая с использованием затратного подхода, рассчитывается в следующей последовательности:

определение стоимости прав на земельный участок как незастроенный;

расчет затрат на создание (воспроизводство или замещение) объектов капитального строительства;

определение прибыли предпринимателя;

определение износа и устареваний;

определение стоимости объектов капитального строительства путем суммирования затрат на создание этих объектов и прибыли предпринимателя и вычитания их физического износа и устареваний;

определение стоимости объекта недвижимости как суммы стоимости прав на земельный участок и стоимости объектов капитального строительства;

д) для целей определения рыночной стоимости объекта недвижимости с использованием затратного подхода земельный участок оценивается как незастроенный в предположении его наиболее эффективного использования;

е) расчет затрат на создание объектов капитального строительства производится на основании: данных о строительных контрактах (договорах) на возведение аналогичных объектов; данных о затратах на строительство аналогичных объектов из специализированных справочников; сметных расчетов; информации о рыночных ценах на строительные материалы; других данных.

ж) затраты на создание объектов капитального строительства определяются как сумма издержек, входящих в состав, строительно-монтажных работ, непосредственно связанных с созданием этих объектов, и издержек, сопутствующих их созданию, но не включаемых в состав строительно-монтажных работ;

з) для целей оценки рыночной стоимости недвижимости величина прибыли предпринимателя определяется на основе рыночной информации методами экстракции, экспертных оценок или аналитических моделей с учетом прямых, косвенных и вмененных издержек, связанных с созданием объектов капитального строительства и приобретением прав на земельный участок;

и) величина износа и устареваний определяется как потеря стоимости недвижимости в результате физического износа, функционального и внешнего (экономического) устареваний. При этом износ и устаревания относятся к объектам капитального строительства, относящимся к оцениваемой недвижимости.

Определение затрат на замещение/воспроизводство

В справочниках «КО-ИНВЕСТ» приводится стоимость строительства единицы измерения объекта исходя из класса конструктивных систем зданий и сооружений (*КС*) в ценах на дату выпуска справочника. Она включает прямые затраты, накладные расходы, прибыль в строительстве, средняя величина затрат для условий точечной застройки объектов, прочие затраты, связанные с условиями строительства, а также непредвиденные расходы и ряд местных налогов. Единицей измерения может выступать 1м^3 , 1м^2 или иной проектный параметр. Показатели приведены на единицу измерения по сооружениям – в целом в рублях, по зданиям – в целом и в разрезе основных конструктивных элементов в рублях и в процентах.

При оценке конкретного здания или сооружения предусмотрена возможность корректировки справочных показателей, учитывающих неполное соответствие оцениваемого объекта объекту-аналогу по объемно-планировочным, конструктивным параметрам, качеству применяемых материалов, конструкций, типам инженерных систем, регионально-экономическим, природно-климатическим и местным условиям осуществления строительства. Предусматривается введение поправок как в абсолютном (рублевом) выражении, так и в виде корректирующих коэффициентов, что позволяет скорректировать величину стоимости как в целом по зданию, так и в разрезе основных конструктивных элементов, видов работ и инженерных систем зданий.

При использовании данных справочников КО-ИНВЕСТ и УПСС определяется стоимость затрат на воспроизводство или замещение. Подбирается здание (сооружение), в наибольшей степени соответствующее оцениваемому. Для него по таблицам находится справочная стоимость строительства единицы измерения объекта и рассчитываются поправки на отличия. Стоимость оцениваемого здания (сооружения) без износа на дату оценки определяется умножением его единицы измерения на стоимость строительства замещающего здания с внесением соответствующих поправок.

Расчет стоимости нового строительства произведен по следующей формуле:

$$Снс = V \times \text{Цед.изм.} \times \text{Кпопр} \times \text{Крег.-кл.} \times \text{И2023/2020} \times \text{ПП} \times \text{Куд.вес} ,$$

где:

Снс – стоимость нового строительства;

V – строительный параметр здания;

Цед.изм. - цена строительства аналога по сборнику УПСС;

Кпопр – коэффициент, учитывающий различие в технических характеристиках объекта оценки и аналога.

Крег.-кл. – регионально-климатический коэффициент по классу конструктивных систем здания в соответствии с разделами справочника, учитывающий региональные различия в стоимости возведения зданий данной конструктивной системы;

И2023/2020 - индекс перехода от цен Справочника УПСС к ценам на дату оценки по данным Межрегионального информационно-аналитического бюллетеня «Индексы цен в строительстве» № 118 «КО-ИНВЕСТ»;

ПП - прибыль предпринимателя: обычно при расчете рыночной стоимости недвижимости с использованием затратного подхода предполагается, что инвестор, вкладывая деньги в строительство, должен рассчитывать на доходность, равную альтернативным вложениям в недвижимость. В данном отчете прибыль предпринимателя принята в размере значения ставки рефинансирования ЦБ РФ: **13% (1,13)**;

Куд.вес – коэффициент, отражающий удельный вес конструкции в общей восстановительной стоимости.

Таблица 14.1 – Затраты на замещение/воспроизводство объекта оценки без учета износа

Местонахождение объекта	Российская Федерация, Томская обл., ЗАТО Северск, г.Северск, ул. Солнечная, 7б, соор. №2К1		Протяженность, п.м	Высота, м	Общий объем, куб.м.
Идентификация объекта	Сеть канализации		287	-	-
Техническое описание объекта	Сооружение (канализация), кадастровый номер: 70:22:0010109:9509				
Справочник «Сооружения городской инфраструктуры. Укрупненные показатели стоимости строительства», серия «Справочник оценщика». – М.: ООО «КО- Инвест», 2020. Аналог гИЗ.07.051.0175. СЕТИ КАНАЛИЗАЦИИ ИЗ ПОЛИЭТИЛЕНОВЫХ ТРУБ. КС-8а	Снс	Восстановительная стоимость удельного показателя, рублей		39207,00	
	И2023/2020	Индекс перехода к дате оценки		1,14	
	Крег.	Региональный коэффициент		0,820	
	ПП	Прибыль предпринимателя		1,13	
	Кгот (уд.вес)	Степень готовности* (уд.вес)		1,00	
	V	Строительный параметр (1 м)		287	
	ПВС	Полная восстановительная стоимость объекта, рублей		11 887 005	

Таблица 14.2 – Затраты на замещение/воспроизводство объекта оценки без учета износа

Местонахождение объекта	Российская Федерация, Томская обл., ЗАТО Северск, г.Северск, ул. Солнечная, 7б, соор. №2К1		Количество, шт	Высота, м	Общий объем, куб.м.
Идентификация объекта	Колодец		11	-	-
Техническое описание объекта	Колодец				
Справочник «Сооружения городской инфраструктуры. Укрупненные показатели стоимости строительства», серия «Справочник оценщика». – М.: ООО «КО- Инвест», 2020. Аналог гИЗ.07.022.0001. КОЛОДЦЫ ВОДОСБОРНЫЕ. КС-8	Снс	Восстановительная стоимость удельного показателя, рублей			1133356,00
	И2023/2020	Индекс перехода к дате оценки			1,14
	Крег.	Региональный коэффициент			0,812
	ПП	Прибыль предпринимателя			1,13
	Кгот (уд.вес)	Степень готовности* (уд.вес)			1,00
	V	Строительный параметр (Количество сооружений, шт)			11
	ПВС	Полная восстановительная стоимость объекта, рублей			13 041 518

Расчет накопленного износа

После того, завершена оценка затрат на замещение/воспроизводство с учетом строительной готовности, из полученной суммы следует вычесть износ, накопленный зданиями и сооружениями. Четкое понимание рассмотренных далее базовых принципов, связанных с вопросами износа, необходимо при проведении оценки имущества.

Термин «износ», используемый в оценке рыночной стоимости, следует отличать от понятия «износа» в бухгалтерском учете. В бухучете износ – это процесс распределения ретроспективных затрат, связанных с приобретением актива, на весь срок его полезной жизни, без попытки оценить стоимость самого актива. В оценке же износ рассматривается как фактор текущей оценки, безотносительно к ретроспективным затратам.

Износ определяется как «утрата полезности, а значит, и стоимости по любой причине». Износ начинается с момента создания улучшений. Здания и сооружения немедленно начинают подвергаться различным видам воздействий и испытывать влияние изменения архитектурных и иных требований, ведущих к функциональному износу. Негативное воздействие окружающей среды приводит к старению и ветшанию строительных конструкций.

В затратном подходе фактор износа применяется для того, чтобы учесть различия между характеристиками специально выбранного здания, как если бы оно было новым, и физическим и экономическим состоянием оцениваемой собственности. Это способ корректировки стоимости гипотетического нового здания, по которому проводилась оценка затрат (полной восстановительной стоимости), и проведения различий между ним и оцениваемой собственностью.

Оценщик может определить величину совокупного износа непосредственно путем осмотра здания или сооружения и анализа износа его отдельных компонентов, влияющих на стоимость, используя формулу, учитывающую эффективный возраст и оставшийся срок жизни каждого компонента собственности, а также может рассчитать величину совокупного износа косвенно с использованием подходов с точки зрения доходов или рыночных сопоставлений. Существует три метода, используемые оценщиками для определения степени износа:

1. Метод разбиения. При использовании этого метода отдельно определяются три вида износа: физический, функциональный и внешний. Физический и функциональный износы подразделяются на устранимый и неустранимый. Каждый компонент износа определяется отдельно с использованием инженерных и визуальных методов.

2. Метод срока жизни. Определение степени износа осуществляется путем расчета типичного срока экономической жизни улучшений и их эффективного возраста.

3. Метод экстракции, или рыночный метод. Данный метод позволяет рассчитывать износ непосредственно на основании анализа рыночных данных. Этот метод оценки суммы износа заключается в вычитании стоимости объекта, полученной в результате применения рыночного или доходного подходов (или их обоих) из суммы полной стоимости воспроизводства зданий и стоимости земельного участка. Полученная разница и есть полный накопленный износ. Однако такой метод не позволяет провести независимую оценку износа в самом затратном подходе.

Наиболее распространенным при оценке износа недвижимости является метод разбиения,

закрывающийся в определении отдельно физического, функционального и внешнего износа, которым мы воспользуемся и в наших расчетах.

Физический износ – износ имущества, связанный со снижением его работоспособности в результате как естественного физического старения, так и влияния внешних неблагоприятных факторов, отражает изменение физических свойств недвижимости со временем, например, дефекты конструктивных элементов. Физический износ включает любое физическое изнашивание здания, от потускневшей краски до разрушения конструкции.

Следует отметить, что физический износ может быть *устраняемым и неустраняемым*.

Устраняемый физический износ – предполагает, что затраты на текущий ремонт меньше, чем добавленная при этом стоимость объекта. Любой недостаток можно исправить, но, если при этом затраты превосходят предполагаемые потенциальные выгоды, он считается неустраняемым. Данный вид износа включает все необходимые расходы по текущему ремонту, которые ответственный владелец должен выполнить на дату оценки для максимизации прибыли (для минимизации убытков) в том случае, если недвижимость продается.

Физический износ считается *неустраняемым*, когда затраты на исправление дефекта превосходят стоимость, которая при этом будет добавлена к объекту.

Для определения неустраняемого физического износа элементы строения подразделяются на две категории: долговременные (с долгим сроком жизни) и быстроизнашиваемые (с коротким сроком жизни).

Быстроизнашиваемыми являются элементы здания, оставшийся срок службы которых короче расчетной экономической жизни здания.

Неустраняемый физический износ определяется только для долговременных элементов здания.

К *долговременным элементам здания* относятся такие элементы как: фундаменты, стены, перекрытия и т.п.

Общий физический износ рассчитывается по формуле:

$$\text{Общий физический износ} = \left[1 - \left(1 - I_{\text{Физнеустр}} \right) \left(1 - I_{\text{Физустр}} \right) \right] \times 100\%, \text{ где:}$$

$I_{\text{Физнеустр}}$, $I_{\text{Физустр}}$ – соответственно неустраняемый физический и устраняемый физический износы в долях единицы.

Функциональный (моральный) износ – уменьшение стоимости имущества из-за его несоответствия современным рыночным требованиям по архитектурно-эстетическим, объемно-планировочным, конструктивным решениям, благоустроенности, безопасности, комфортности и другим функциональным характеристикам.

Причиной функционального износа могут быть как недостатки конструкций и элементов строения, так и их избыток. Оцениваемый объект может прекрасно функционировать, но не соответствовать при этом современным стандартам. Дефект может быть устраняемым или неустраняемым в зависимости от того, как сумма затрат на его исправление соотносится с ожидаемыми от этого выгодами.

Измерением величины устраняемого функционального износа является разница между потенциальной стоимостью здания на момент оценки с обновленными элементами и его же стоимостью на дату оценки без них.

Если устаревание устраняемо, но связано с отсутствием какого-либо элемента, то износ измеряется разницей между затратами на его установку на оцениваемом объекте и затратами на его установку на новом сооружении. В этом случае стоимость воспроизводства здания, не обладающего этим элементом, не снижается; однако дополнительные затраты на устранение данного недостатка принимаются во внимание. Если устраняемый недостаток вызван наличием устаревшего элемента, то величина устраняемого функционального износа измеряется затратами на его замену.

Когда функциональное устаревание вызвано избытком (также называемым «сверхдостаточностью»). Полная стоимость воспроизводства "сверхдостаточности" будет рассматриваться как функциональное устаревание. Этот избыток вычитается из полной стоимости воспроизводства для получения стоимости объекта. Следует быть осторожным, чтобы не учесть износ дважды. Поскольку по рассматриваемому избыточному элементу уже был начислен физический износ, то поправкой на функциональный устраняемый износ будет лишь часть избытка, оставшаяся после вычета физического износа.

Неустраняемый функциональный износ, вызванный каким-либо недостатком, обычно измеряется потерями в сумме ренты. Элементы зданий с неустраняемым функциональным износом можно подразделить на две группы: уменьшение стоимости из-за характеристик, связанных с избытком или недостаточностью качественных характеристик данного элемента. Недостатки связаны с факторами несоответствия внешнего или внутреннего оформления зданий, т.е. факторами, которые не отвечают

текущим требованиям рынка. Величину данного вида износа можно установить путем определения величины потерь от арендной платы при сдаче в аренду данных помещений, умноженных на мультипликатор валовой месячной арендной платы (МВР), характерной для такого типа недвижимости.

Вторым типом неустраняемого функционального износа является наличие избыточных потребительских качеств недвижимости (сверхадекватность). Вероятно, только небольшому количеству объектов недвижимости присущ данный вид износа. Количество «излишних элементов» обычно увеличивается с возрастом недвижимости, т.к. ее обитатели обычно приспособляют помещения к собственному стилю жизни. Избыточные элементы недвижимости представляют собой не только элементы, привнесенные в период владения недвижимостью, но и различные изначальные компоненты, которые не добавляют дополнительной стоимости объекту недвижимости, превышающей издержки по их установке.

Почти все "излишества" в планировке и оформлении зданий практически неустраняемы. В случае доходной недвижимости такие элементы здания приходится иногда разрушать для того, чтобы избежать дополнительных эксплуатационных расходов. "Излишества" также измеряются в денежном выражении, как и недостатки в случае использования метода рыночных сопоставлений, т.е. отыскивая увязанные пары объектов недвижимости, проданных недавно на рынке. Если разница в величине арендной платы может быть вызвана избыточными потребительскими качествами, то она может капитализироваться с целью определения разницы в стоимости недвижимости, вызванной наличием "излишеств". Разница между привносимой стоимостью и издержками по установке какого-либо элемента (без учета других видов износа), будет классифицироваться как мера функционального износа.

Другие источники функционального устаревания могут быть связаны:

- с отношением поэтажной площади здания к площади участка и с конкретным расположением построек. Коэффициент отношения площади здания к площади участка измеряет интенсивность использования земли. Если данная плотность застройки не соответствует варианту наилучшего и наиболее эффективного использования участка, то может иметь место функциональное устаревание;

- с расположением зданий и сооружений на участке. Здания, расположенные неправильно, например, не имеющие удобного входа и выхода или не открытые со стороны шоссе в том случае, когда это желательно, являются причиной функционального устаревания;

- с отношением общей площади внутренних помещений к полезной площади и т.д.

Функциональное устаревание в острой форме может очень сильно повлиять на стоимость зданий и сооружений. Здание, которое во многих отношениях не соответствует духу времени, может не собрать рентного дохода, достаточного для покрытия операционных расходов. В этом случае наиболее обоснованным решением будет его снос.

Экономическое устаревание – уменьшение стоимости имущества вследствие изменения внешней среды: социальных стандартов общества, законодательных и финансовых условий, демографической ситуации, градостроительных решений, экологической обстановки и других качественных параметров окружения.

Экономическое устаревание всегда считается неустраняемым.

Физический и функциональный типы износа определяются состоянием самого объекта, экономическое устаревание – воздействием окружающей среды. При этом, функциональный износ и экономическое устаревание выражаются еще и в недоиспользовании производственных площадей в результате сокращения реальных производственных мощностей по отношению к проектной мощности вследствие внутренних технических (функциональный износ) и/или внешнеэкономических (экономическое устаревание) причин.

Расчет обесценения, вызванного физическим износом

Физический износ сооружения оценивался экспертным методом.

Таблица 14.3 - Характеристика физического износа

Состояние здания/сооружения	Характеристика физического состояния	Коэффициент износа, %
Отличное	"Почти новое" здание/сооружение, только что сданное в эксплуатацию	0-5
Очень хорошее	Мелкие повреждения, как во внутренних помещениях, так и снаружи (не требуется ремонта)	5-15
Хорошее	Мелкие повреждения, как во внутренних помещениях, так и снаружи, в т.ч. инженерных коммуникаций (требуется проведение косметического ремонта)	15-30
Удовлетворительное	Повреждения, как во внутренних помещениях, так и снаружи, в т.ч. инженерных коммуникаций (требуется проведение не только косметического ремонта, но и замены отдельных элементов или их капитальный ремонт: например замена	30-50

Состояние здания/сооружения	Характеристика физического состояния	Коэффициент износа, %
	окон, дверей, сантехники, капитальный ремонт кровли и т.д.)	
Плохое	Требуется проведение капитального ремонта всего здания/сооружения	50-75
Неудовлетворительное	Здание/сооружение оказалось не пригодно для эксплуатации в существующем виде и подлежит модернизации, реконструкции или сносу	75-100

Источник информации: https://www.consultant.ru/document/cons_doc_LAW_199931/5a60e3f19bdac47bc5e04005aac9adcd14b40f4d/

Физический износ определен поэлементно для каждого вида имущества исходя из его нормативного срока службы и условий эксплуатации. Срок службы объекта не может быть меньше нормативного, а по многим видам имущества он превышает нормативный срок службы. Физический износ в данном случае определялся согласно экспертной оценки (Таблица 14.3).

Техническое состояние объекта оценки на 24.10.2023 г. соответствует оценке состояния «Удовлетворительное». Что соответствует значению физического износа, лежащего в интервале 30-50%. Для дальнейших расчетов принимаем значение износа из интервала 30-50% – 40%.

Определение функционального износа

Функциональный износ, или функциональное устаревание, вызывается несоответствием объемно-планировочного и/или конструктивного решения сооружения современным стандартам.

Для решения задач настоящей оценки функциональный износ определен нами как «потеря стоимости объекта вследствие недостатков проектирования, а также качественными недостатками использованных материалов». Такого рода недостатки могут быть как исправимыми, так и неисправимыми.

Устранимый функциональный (моральный) износ

Аналогично физическому износу, функциональный износ делят на устранимый и неустраиваемый.

Аналогично исправимому физическому износу, устраиваемый функциональный износ измеряется стоимостью его устранения.

Для целей анализа мы определяем стоимость устранимого функционального износа как "затраты на реконструкцию, целесообразные с точки зрения их вклада в будущий доход от эксплуатации объекта".

Считается, что устранимый функциональный износ вызывается:

- недостатками, требующими добавления элементов;
- недостатками, требующими замены или модернизации элементов;
- «сверхулучшениями».

К недостаткам, требующим добавления, относят позиции, которых нет в существующем сооружении, и без которых сооружение не может соответствовать современным стандартам. Количественным измерителем исправимого функционального износа за счет недостатков, требующих добавления, является разница между стоимостью выполнения требуемых добавлений на момент оценки и стоимостью выполнения этих же добавлений, если бы они были выполнены при строительстве объекта оценки.

К недостаткам, требующим замены или модернизации элементов, относят позиции, которые еще выполняют свои функции, но уже не соответствуют современным рыночным стандартам. Исправимый функциональный износ за счет позиций, требующих замены или модернизации, измеряется как стоимость существующих элементов с учетом их физического износа минус стоимость возврата материалов, плюс стоимость демонтажа существующих и плюс стоимость монтажа новых элементов. При этом стоимость возврата материалов определяется как стоимость демонтированных материалов и оборудования при использовании их на других объектах.

К «сверхулучшениям» относят позиции и элементы сооружения, наличие которых в настоящее время неадекватно современным требованиям рыночных стандартов. Устранимый функциональный износ за счет «сверхулучшений» измеряется как текущая восстановительная стоимость позиций «сверхулучшений» минус физический износ, плюс стоимость демонтажа и минус ликвидационная стоимость демонтированных элементов.

Неустраиваемый функциональный износ

Стоимость неустраиваемого функционального износа определяется как капитализированная потеря арендной платы, вызванная несоответствием конструктивного решения сооружения современным стандартам. При этом, для капитализации неполученного дохода используется ставка капитализации для аналогичных зданий.

Функциональный износ для оцениваемых объектов определялся на основании шкалы экспертных оценок, представленной в Методологии и руководстве по проведению оценки бизнеса и/или активов ОАО РАО «ЕЭС России» и ДЗО ОАО РАО «ЕС России», разработанной компанией Делойт и Туш» в марте 2005 г. для определения функционального износа.

Таблица 14.4 – Шкала экспертных оценок для определения функционального износа

№ п/п	Характеристика состояния имущества	Функциональное устаревание, %
1	Соответствует лучшим проектам. Вполне вписывается в современный производственный процесс.	0
2	Вполне современно, однако имеются объекты, лучшие по конструктивным параметрам. Используется в составе имущественных комплексов	5 – 10
3	Отвечает требованиям времени, однако имеются объекты лучше по основным параметрам. Может эксплуатироваться, хотя не вполне отвечает требованиям времени	15 – 35
4	Не отвечает требованиям времени, значительно уступает лучшим объектам (почти в 2 раза). Используется в производственных процессах, значительно устаревших	40 – 70
5	Безнадежно уступает лучшим объектам по конструктивным и иным параметрам, по всем параметрам проигрывает аналогам. Не вписывается в современные реалии	75 – 100

При анализе признаков функционального устаревания не были выявлены несоответствия современным стандартам и технологиям. Функциональное устаревание принято равным нулю.

Экономическое устаревание

Экономическое устаревание принято равным нулю.

Расчет общего (накопленного) износа

Проанализировав все выше сказанное, оценщик делает следующие выводы.

Общий износ ($I_{об.}$) Объекта оценки определяется по формуле:

$$I_{об.} = [1 - (1 - I_{физ.}/100) \times (1 - I_{функ.}/100) \times (1 - I_{э.}/100)] \times 100\%$$

Таблица 14.5 – Расчет общего (накопленного) износа

Наименование объекта оценки	Физический износ (%)	Функциональное устаревание (%)	Экономическое устаревание (%)	Совокупный износ (%)
Сооружение (канализация), кадастровый номер: 70:22:0010109:9509	40	0	0	40

Расчет стоимости затрат на замещение/воспроизводство объекта оценки представлен в таблице.

Таблица 14.6 – Расчет стоимости воспроизводства

Наименование объекта оценки	Затраты на замещение/воспроизводство, рублей	Совокупный износ строения, %	Итого стоимость объекта оценки с учетом износа, рублей	Итого стоимость объекта оценки, рублей
Сооружение (канализация), кадастровый номер: 70:22:0010109:9509	24 928 523	40	14 957 114	14 957 000

Результат, полученный в рамках затратного подхода, составляет с учетом округления:

РСзатр.	Сооружение (канализация), кадастровый номер: 70:22:0010109:9509	14 957 000,00 рублей

15. ОПРЕДЕЛЕНИЕ СТОИМОСТИ ОБЪЕКТА ОЦЕНКИ СРАВНИТЕЛЬНЫМ ПОДХОДОМ

Сравнительный подход - это совокупность методов оценки стоимости объекта оценки, основанных на сравнении объекта оценки с аналогичными объектами, в отношении которых имеется информация о ценах сделок с ними. Метод прямого сравнительного анализа продаж в рамках сравнительного подхода основан на том, что субъекты на рынке осуществляют сделки купли-продажи по аналогии, т.е. основываясь на информации об аналогичных сделках. Отсюда следует, что данный метод основывается на принципе замещения.

Стоимость, полученная в рамках сравнительного подхода - это прогнозный показатель. Она указывает ту денежную сумму, которую, вероятно, заплатит покупатель за данный объект оценки при соблюдении определенных условий. В этой связи понятие **стоимости** необходимо отличать от понятия **цены** и **издержек (затрат)**. **Цена** - это фактический показатель. Она указывает сумму, которая была заплачена за аналогичный объект оценки в результате состоявшейся сделки при конкретных обстоятельствах. **Издержки (затраты)** - это сумма денежных средств, которая требуется для создания данного объекта оценки либо его приобретения. Издержки влияют на рыночную стоимость, однако однозначно ее не определяют.

Сравнительный подход используется при определении рыночной стоимости объекта оценки исходя из данных о недавно совершенных сделках с аналогичным объектом или цена предложения по купле-продаже, оформленная в порядке публичной оферты (с учетом модельного торга с продавцом). Данный подход базируется на принципе замещения, согласно которому рациональный инвестор не заплатит за данный объект больше, чем стоимость доступного к покупке аналогичного объекта, обладающего такой же полезностью, что и данный объект. Поэтому цена продажи аналогичных объектов служит исходной (базовой) информацией для расчета стоимости Объекта оценки.

Данный подход включает сбор данных о рынке продаж и предложений по объектам недвижимости, сходным с оцениваемыми. Цены на объекты-аналоги затем корректируются с учетом параметров, по которым объекты отличаются друг от друга.

После корректировки цен объектов-аналогов, итоговая величина (в рамках сравнительного подхода) имеет важное значение в согласовании результатов, полученных другими подходами к оценке.

Основные этапы процедуры оценки при данном подходе:

1. Исследование рынка с целью сбора информации о совершенных сделках, котировках, предложениях, по продаже объектов недвижимости, аналогичных объекту оценки.

2. Отбор информации с целью повышения ее достоверности и получения подтверждения того, что совершенные сделки произошли в свободных рыночных условиях.

3. Подбор подходящих единиц измерения и проведение сравнительного анализа для каждой выбранной единицы измерения.

4. Сравнение оцениваемого объекта и отобранных для сравнения объектов, проданных или продающихся на рынке по отдельным элементам, корректировка цены оцениваемого объекта.

Установление стоимости оцениваемого объекта путем анализа сравнительных характеристик и сведение их к одному стоимостному показателю или группе показателей. В условиях недостатка или низкой достоверности о рынке вместо стоимостной оценки объекта выходные данные могут быть предоставлены в виде группы показателей.

Выбор элементов и единиц сравнения

Несомненно, что ни один из выбранных объектов сравнения не может практически полностью соответствовать объекту оценки. Поэтому сравнению подлежат какие-то общие единицы, которые могут быть физическими или экономическими. На практике разные сегменты рынка недвижимости используют разные единицы сравнения.

Можно выделить три основных критерия выбора единицы сравнения:

1. Данная единица сравнения используется покупателями и продавцами, а также другими специалистами на конкретном сегменте рынка.

2. Данная единица сравнения является общей для объекта оценки и объектов-аналогов («общий знаменатель»).

3. Данная единица сравнения является удельной характеристикой (удельной ценой), что существенно ослабляет зависимость этой характеристики от общего количества ценообразующего фактора.

За единицу сравнения стоимости выбрана стоимость 1 кв.м. Этим же объясняется отказ от использования других единиц сравнения.

Элементами сравнения называют характеристики объектов недвижимости и сделок, которые вызывают изменения цен на недвижимость.

К рассмотрению можно принимать объекты, конкурентоспособные с точки зрения типично информированного покупателя. Это означает, что сделка продажи была честной, обе стороны имели соответствующую информацию и поступали экономически целесообразно, условия финансирования были нормальными рыночными. Особую осторожность следует применять при анализе сделок между связанными каким-либо образом сторонами, поспешно совершенных сделок и т.п.

Для определения элементов, от которых зависит стоимость, необходим подробный анализ рыночных условий. Чтобы привести объекты сравнения к исследуемому на дату оценки, требуется выполнить корректировки продажной цены объекта сравнения по каждой позиции элементов сравнения. При этом корректировка может применяться либо к общей цене, либо к цене за единицу сравнения. Общая величина коррекции зависит от степени различия между объектами.

Оценщиком были выделены следующие основные элементы сравнения:

- передаваемые имущественные права, ограничения (обременения) этих прав;
- условия финансирования состоявшейся или предполагаемой сделки (вид оплаты, условия кредитования, иные условия);
 - условия продажи (нетипичные для рынка условия, сделка между аффилированными лицами, иные условия);
 - условия рынка (изменения цен за период между датами сделки и оценки, скидки к ценам предложений, иные условия);
 - вид использования и (или) зонирование;
 - местоположение объекта и транспортная доступность (расположение (удаленность) относительно центра города);
 - физические характеристики объекта, в том числе свойства земельного участка, состояние объектов капитального строительства, соотношение площади земельного участка и площади его застройки, иные характеристики:
 - наличие улучшений
 - наличие коммуникаций
 - площадь объекта
- экономические характеристики (уровень операционных расходов, условия аренды, состав арендаторов, иные характеристики);
- наличие движимого имущества, не связанного с недвижимостью;
- другие характеристики (элементы), влияющие на стоимость.

Последовательность шагов

Применение метода сравнения продаж заключается в последовательном выполнении следующих действий:

1. Изучение рынка и выбор максимально похожих на оцениваемый объект.
2. Сбор и проверка информации по каждому отобранному объекту о дате и условиях сделки, физических характеристиках, местоположении и других условиях сделки.
3. Корректировка цен сопоставимых объектов в соответствии с имеющимися различиями между ними и оцениваемым объектом. При этом поправки вносятся таким образом, чтобы определить, какова была бы цена, сопоставимых объектов, обладай они теми же характеристиками, что и оцениваемый объект.
4. Анализ приведенных цен сопоставимых объектов и вывод о величине рыночной стоимости или диапазоне, в котором она наиболее вероятно будет находиться.

Применение сравнительного подхода для оценки рыночной стоимости имущества требует наличия достаточного количества сведений о сделках с имуществом, аналогичным оцениваемым.

Применительно к настоящей оценке на дату оценки указанное условие выполняется.

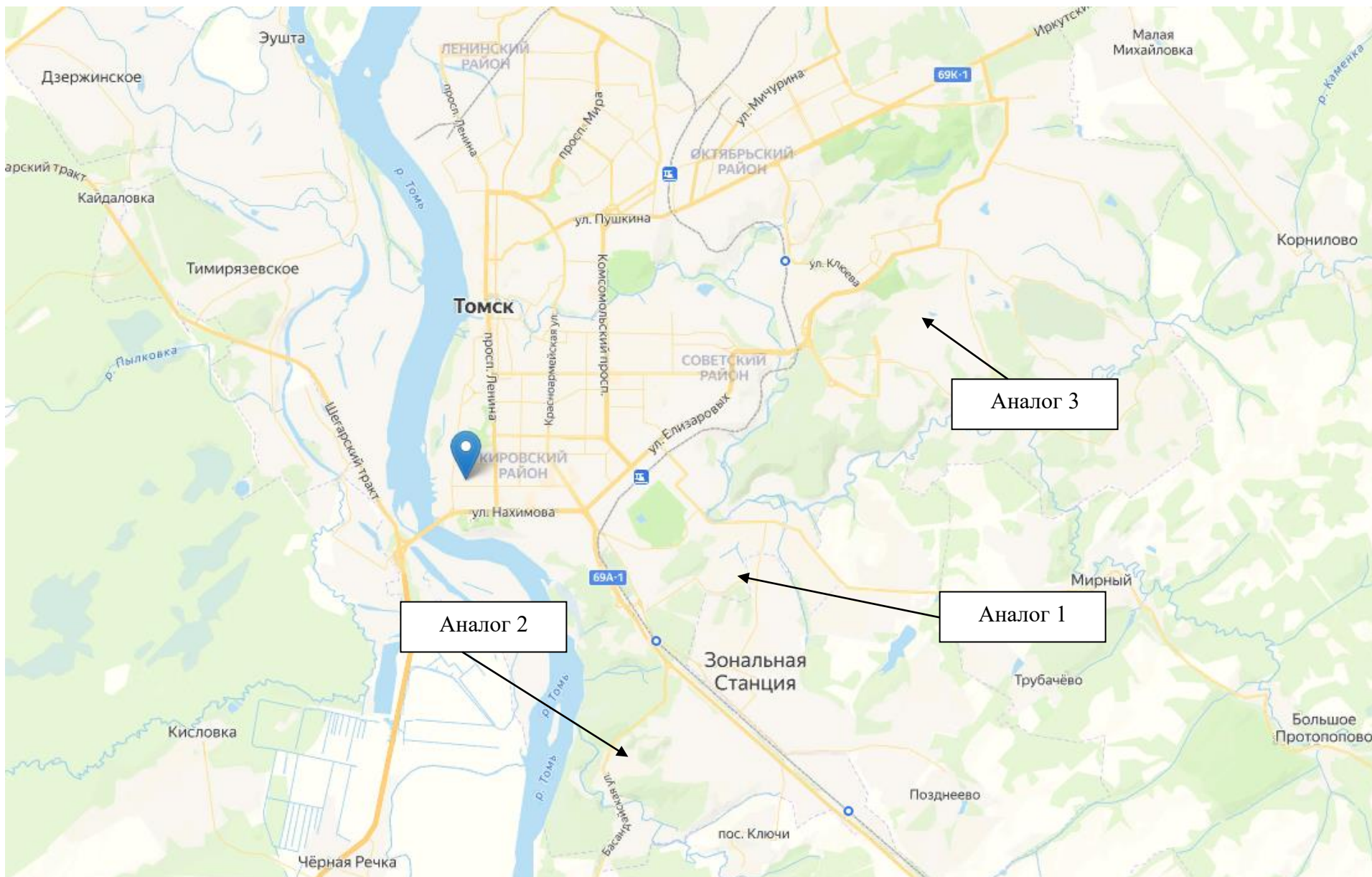
На момент оценки выявлены предложения по продаже объектов, сопоставимых с оцениваемым объектом. В рамках раздела анализа рынка Оценщиком было найдено большое количество объявлений предложений.

Информация по объектам аналогам для объекта оценки представлена в таблице.

Таблица 14.1 – Объекты-аналоги, отобранные для сравнительного подхода

Элементы сравнения	Объект оценки	Объект-аналог № 1	Объект-аналог № 2	Объект-аналог № 3
Передаваемые имущественные права	Право собственности	Право собственности	Право собственности	Право собственности
Условия финансирования сделки	Типичные	Типичные	Типичные	Типичные
Условия продажи	Типичные	Типичные	Типичные	Типичные
Дата предложения (сделки)	Октябрь 2023	Актуально на дату оценки	Актуально на дату оценки	Актуально на дату оценки
Вид использования/зонирования (категория земель, разрешенное использование, зонирование)	Земли населенных пунктов	Земли населенных пунктов	Земли населенных пунктов	Земли населенных пунктов
	для эксплуатации самовольно возведенного индивидуального жилого дома	ИЖС	ИЖС	ИЖС
Местоположение	Томская обл., г. Томск, ул. Тимакова, 31/11	Томская область, Томск, Луговая ул., 10	Томская область, Томск, посёлок Басандайка, 1-й Басандайский пер., 10	Томская область, Томск, микрорайон Наука, ул. Академика Сахарова
Наличие улучшений	Свободный	Свободный	Свободный	Свободный
Наличие коммуникаций	Имеется возможность подключения	Имеется возможность подключения	Г	Э, Г
Общая площадь, кв.м.	190	320	1 000	1 200
Цена за 1 кв.м., рублей	-	4 937,50	5 000,00	3 833,33
Источник информации	Документы, предоставленные Заказчиком	https://www.avito.ru/tomsk/zemelnye_uchastki/uchastok_32_sot.izhs_2889526062	https://www.avito.ru/tomsk/zemelnye_uchastki/uchastok_10_sot.izhs_3362907243	https://www.avito.ru/tomsk/zemelnye_uchastki/uchastok_12_sot.izhs_3461123724

Единицей сравнения Оценщик выбрал стоимость за 1 кв.м., как наиболее часто используемую единицу для описания стоимости.



Корректировка цен сопоставимых объектов

Мы рассчитали корректировки на переданные права, условия продажи, финансирование, местоположение, особенности объекта. Ниже приведен обзор примененных корректировок к каждой из сопоставимых продаж.

Каждая продажа сравнимого объекта анализировалась сначала на основе цены, уплаченной за квадратный метр, затем вносились корректировки, относимые к цене объекта в целом. Рассматриваемые корректировки включают в себя переданные права, условия продажи, финансирование, рыночные условия, особенности объекта недвижимости и другие уместные характеристики.

Скидка на уторгование.

В рамках настоящей оценки скидка на уторгование составляет 8,8%.

Класс объектов	Активный рынок		
	Среднее	Доверительный интервал	
Цены предложений объектов			
Земельные участки под индустриальную застройку	11,7%	10,9%	12,5%
Земельные участки под коммерческую застройку (офисно-торговую)	10,1%	9,3%	10,8%
Земельные участки сельскохозяйственного назначения	14,4%	13,0%	15,9%
Земельные участки под жилую застройку (МЖС)	9,8%	8,6%	11,0%
Земельные участки под жилую застройку (ИЖС)	8,8%	7,8%	9,7%
Земельные участки под объекты рекреации	12,9%	11,8%	14,0%
Земельные участки под коммерческую застройку (объекты придорожного сервиса)	11,6%	10,7%	12,5%

Передаваемые имущественные права.

В рамках настоящей оценки состав передаваемых прав объектов-аналогов не отличается от объекта оценки, поэтому корректировка не водится.

Условия финансирования сделки.

Поскольку в расчетах используется информация о рыночных ценах предложения (подразумевающих сделку, при которой покупатель в момент перехода права платит продавцу денежные средства за объект в полном объеме), корректировка по данному фактору не проводилась.

Условия продажи.

Условия продажи объектов-аналогов типичные, т.е. продавцы не были ограничены в сроках продажи, между покупателями и продавцами не было никаких особых отношений, объекты не приобретались с целью их комплексного использования с близлежащими объектами. В связи с этим, корректировка по данному фактору не проводилась.

Дата предложения (сделки).

Объекты аналоги выставлялись на продажу раньше даты оценки объекта, в течение которого ситуация на рынке недвижимости не изменилась. Корректировка не требуется.

Поправка на вид использования/зонирование

Разрешенное использование объектов-аналогов не отличаются от разрешенного использования объекта оценки. Корректировка на вид использования/зонирование не проводилась.

Местоположение.

Объект оценки и объекты аналоги не отличаются по данному признаку, корректировка не требуется.

Наличие улучшений.

Объект оценки свободный. Объекты-аналоги свободны от построек. Ввиду того, что объект оценки и объекты-аналоги не отличаются по данному элементу сравнения, корректировка не вносится.

Наличие коммуникаций.

На стоимость земельного участка в большей степени влияет наличие коммуникаций (электричество, газ, и т.д.). Подобранный объект аналог №1 не отличается по данному признаку от объекта оценки, корректировка не требуется. Объекты аналоги №№ 2,3 отличаются по данному признаку, корректировка требуется (корректирующие коэффициенты 0,83; 0,70).

**Корректировки на наличие коммуникаций для цен
земельных участков, расположенных в регионах
городов с численностью до 1 млн. человек**

Таблица 65

Коммуни- кации	Аналог								
	Отсутств уют	Э	Г	В, К, Т, Комм	Э,Г	Э, В, К, Т, Комм	Г, В, К, Т, Комм)	Э, Г, В, К, Т, Комм	
Объект оценки	Отсутст- вуют	0%	-16%	-17%	-18%	-30%	-31%	-32%	-43%
	Э	19%	0%	-1%	-3%	-17%	-18%	-19%	-32%
	Г	20%	1%	0%	-2%	-16%	-17%	-18%	-31%
	В, К, Т, Комм	22%	3%	2%	0%	-15%	-16%	-17%	-30%
	Э,Г	43%	20%	19%	17%	0%	-2%	-3%	-18%
	Э, В, К, Т, Комм	45%	22%	21%	19%	2%	0%	-1%	-17%
	Г, В, К, Т, Комм	46%	23%	22%	20%	3%	1%	0%	-16%
	Э, Г, В, К, Т, Комм	74%	46%	45%	43%	22%	20%	19%	0%

Общая площадь участка.

Введение поправки на масштаб основано на предположении, что чем дороже объект, тем ниже его покупательная возможность. То есть, чем больше масштаб (размеры) объекта оценки, тем он дороже и тем меньше спрос на него. Следствием этого является необходимость внесения к стоимости дорогих объектов поправки на низкую ликвидность, понижающей стоимость 1 м² площади (1 м³ объема) у объектов большего масштаба по сравнению с меньшими объектами. Объект оценки по площади находится в диапазоне 0-10 сот, объект аналог №1 не отличается по данному признаку, корректировка не требуется. Объекты аналоги №№ 2,3 по площади находится в диапазоне 10-30 сот, корректировка требуется (корректирующий коэффициент 1,30).

Таблица 33

Земельные участки под жилую застройку. Данные, усредненные по России											
Площадь, сот.	аналог										
	0- 10	10- 30	30- 50	50- 70	70- 90	90- 110	110- 130	130- 150	150- 170	170- 200	
объект оценки	0-10	1,00	1,30	1,48	1,60	1,69	1,77	1,83	1,88	1,93	1,99
	10-30	0,77	1,00	1,14	1,23	1,30	1,36	1,41	1,45	1,48	1,53
	30-50	0,67	0,88	1,00	1,08	1,14	1,19	1,23	1,27	1,30	1,34
	50-70	0,62	0,81	0,93	1,00	1,06	1,10	1,14	1,17	1,20	1,24
	70-90	0,59	0,77	0,88	0,95	1,00	1,04	1,08	1,11	1,14	1,17
	90-110	0,57	0,74	0,84	0,91	0,96	1,00	1,04	1,07	1,09	1,12
	110-130	0,55	0,71	0,81	0,88	0,93	0,97	1,00	1,03	1,06	1,09
	130-150	0,53	0,69	0,79	0,85	0,90	0,94	0,97	1,00	1,03	1,05
	150-170	0,52	0,67	0,77	0,83	0,88	0,91	0,95	0,97	1,00	1,03
	170-200	0,50	0,66	0,75	0,81	0,85	0,89	0,92	0,95	0,97	1,00

Наличие движимого имущества, не связанного с недвижимостью.

Корректировка по данному фактору для объектов-аналогов не применялась т.к. Объект оценки и аналоги не имеют в своем составе движимого имущества.

Наличие других характеристик (элементов), влияющих на стоимость.

Корректировка по данному фактору для объектов-аналогов не применялась т.к. Объект оценки и аналоги не имеют в своем составе каких бы то ни было прочих элементов, существенным образом влияющих на стоимость.

Обоснование весовых коэффициентов. Веса для расчета средневзвешенного рассчитываются нормированием к единице общего количества сделанных корректировок, причем стоимости, полученной при помощи наименьшего количества корректировок соответствует наибольший вес. Расчет весовых коэффициентов при согласовании результатов, после корректировок каждого аналога производится по формуле:

$$k = \frac{a^n}{A}$$

где
k – весовой коэффициент аналога;

$$A = \sum_{n=1}^N (a^n)$$

$$a^n = 1 - \frac{|p_1^n - p_0^n|}{p_0^n}$$

где
pn1 – стоимость аналога после корректировок;
pn0 – исходная стоимость аналога.

Таблица 14.2 – Расчет стоимости объекта в рамках сравнительного подхода

Наименование объекта	Объект оценки	Объект-аналог № 1	Объект-аналог № 2	Объект-аналог № 3
Общая площадь, кв.м.	190	320	1000	1200
Цена за 1 кв.м., рублей	-	4937,50	5000,00	3833,33
Корректировка на уторгование	-	0,912	0,912	0,912
Цена после корректировки, рублей	-	4503,00	4560,00	3496,00
Корректировка на передаваемые имущественные права	-	1,00	1,00	1,00
Цена после корректировки, рублей	-	4503,00	4560,00	3496,00
Корректировка на условия финансирования сделки	-	1,00	1,00	1,00
Цена после корректировки, рублей	-	4503,00	4560,00	3496,00
Корректировка на условия продажи	-	1,00	1,00	1,00
Цена после корректировки, рублей	-	4503,00	4560,00	3496,00
Корректировка на дату продажи	-	1,00	1,00	1,00
Цена после корректировки, рублей	-	4503,00	4560,00	3496,00
Корректировка на вид использования/зонирования	-	1,00	1,00	1,00
Цена после корректировки, рублей	-	4503,00	4560,00	3496,00
Корректировка на месторасположение	-	1,00	1,00	1,00
Цена после корректировки, рублей	-	4503,00	4560,00	3496,00
Корректировка на наличие улучшений	-	1,00	1,00	1,00
Цена после корректировки, рублей	-	4503,00	4560,00	3496,00
Корректировка на наличие коммуникаций	-	1,00	0,83	0,70
Цена после корректировки, рублей	-	4503,00	3784,80	2447,20
Корректировка на площадь руб.	-	1,00	1,30	1,30
Цена после корректировки, рублей	-	4503,00	4920,24	3181,36
Корректировка на наличие движимого имущества, не связанного с недвижимостью	-	1,00	1,00	1,00
Цена после корректировки, рублей	-	4503,00	4920,24	3181,36
Корректировка на другие характеристики (элементы), влияющие на стоимость	-	1,00	1,00	1,00
Цена после корректировки, рублей	-	4503,00	4920,24	3181,36
Обоснование схемы согласования скорректированных значений единиц сравнения и скорректированных цен объектов-аналогов				
a ⁿ	-	0,9120	0,9840	0,8299
A	2,7259	-	-	-
Весовые коэффициенты	-	0,3346	0,3610	0,3044
Взвешенная стоимость	-	1506,70	1776,21	968,41
Итого рыночная стоимость за 1 кв.м., рублей	4251,32	-	-	-
Итого рыночная стоимость Объекта оценки (НДС не облагается), рублей	807 750	-	-	-
Итого рыночная стоимость Объекта оценки, с учетом округления, рублей	808 000,00	-	-	-
Среднее значение	4201,53	-	-	-
Среднее квадратическое значение	907,79	-	-	-
Коэффициент вариации до присвоения удельных весов	21,61	-	-	-

Анализ достаточности информации

Для определения достаточности выборки оценщик использовал коэффициент вариации, который широко используется при анализе конкретных данных и представляет собой относительную меру рассеивания, выраженную в процентах.

Значение коэффициента вариации выражает среднее квадратическое отклонение среднего значения совокупности.

Расчет коэффициента вариации (v) производится по формуле:

$$v = \frac{\sigma}{P_{cp}} \times 100\%$$

где: σ - среднеквадратическое отклонение, руб.;

P_{cp} - среднее значение совокупности данных, руб.

Расчет среднеквадратического отклонения производится по формуле:

$$\sigma = \sqrt{S^2} = \sqrt{\frac{\sum_{i=1}^n (P_i - P_{cp})^2}{n - 1}}$$

где: S^2 – дисперсия выборки, руб.;

n - количество элементов выборки;

P_i – i -е значение стоимости в выборке, руб.

Коэффициент вариации не должен превышать 33%. Если его значение превышает данный уровень, то гипотеза о нормальности выборки не подтверждается (Источник: Сивец С. А., Левыкина И. А. Эконометрическое моделирование в оценке недвижимости).

Используя доступные средства и методы, оценщик провел анализ достаточности информации. Значение коэффициента вариации составляет 21,61%, что свидетельствует о нормальности выборки. Использование дополнительной информации не ведет к существенному изменению характеристик, использованных при проведении оценки, а также не ведет к существенному изменению итоговой величины стоимости объектов оценки.

Результат, полученный в рамках сравнительного подхода, составляет с учетом округления:

РСр.	Земельный участок, кадастровый номер: 70:21:0200020:4268	808 000,00 рублей
------	--	-------------------

16. СОГЛАСОВАНИЕ РЕЗУЛЬТАТОВ ОЦЕНКИ

Описание процедуры согласования результатов оценки и выводы, полученные на основании проведенных расчетов по различным подходам, а также использовании разных методов в рамках применения каждого подхода

Результаты подходов, использованных в настоящем отчете, могут отличаться в зависимости от достоверности объема и качества информации, примененной для каждого подхода. Для выбора конечной величины стоимости, основывающейся на факторах нескольких промежуточных результатов, использовался подход средневзвешенного значения, в соответствии с которым, результату, полученному по каждому из примененных подходов, присваивается весовой коэффициент.

Весовые коэффициенты определены на основании следующего:

затратный подход полезен в основном для оценки объектов, уникальных по своему виду и назначению, для которых не существует развитого рынка, каковым является имущество, входящее в состав объекта оценки, в связи с чем затратный подход используется;

доходный подход базируется на информации о доходах, аккумулируемых Объектом оценки, слабостью доходного подхода является отсутствие четкой зависимости величин арендных ставок сдаваемого в аренду объекта от его качества; доходный подход в рамках настоящей оценки не применялся;

сравнительный подход характеризует ситуацию и является наиболее подходящим для выявления величины рыночной стоимости. Основным преимуществом сравнительного подхода является то, что оценщик ориентируется на фактические цены купли-продажи сходных предприятий. В данном случае сравнительный подход применялся.

В результате расчетов по использованным подходам оценки, оценщики пришли к следующим заключениям:

Рыночная стоимость объекта оценки, определенная затратным и сравнительным подходами, составляет на дату оценки:

№	Наименование объекта	Рыночная стоимость, руб.
1	Земельный участок, кадастровый номер: 70:21:0200020:4268	808 000,00
2	Сооружение (канализация), кадастровый номер: 70:22:0010109:9509	14 957 000,00

Обоснование выбора использованных весов, присваиваемых результатам, полученным при применении различных подходов к оценке, а также использовании разных методов в рамках применения каждого подхода

В рамках настоящей оценки для оценки рыночной стоимости объекта оценки были применены два подхода – затратный и сравнительный, соответственно им присваиваются удельный вес равный 1.

Таблица 16.1 – Рыночная стоимость объекта оценки

Наименование объекта	Затратный подход, руб.	Сравнительный подход, руб.	Доходный подход, руб.	Весовой коэффициент	Значение стоимости
Земельный участок, кадастровый номер: 70:21:0200020:4268	Не применялся	808 000,00	Не применялся	1,00	808 000,00
Сооружение (канализация), кадастровый номер: 70:22:0010109:9509	14 957 000,00	Не применялся	Не применялся	1,00	14 957 000,00

Итоговая величина стоимости объекта оценки

Таким образом, в результате оценки, с учетом принятых ограничений, сделанных допущений и с учетом округления, по состоянию на дату оценки, рыночная стоимость Объекта оценки составляет:

№	Наименование объекта	Рыночная стоимость, руб.
1	Земельный участок, кадастровый номер: 70:21:0200020:4268	808 000,00
2	Сооружение (канализация), кадастровый номер: 70:22:0010109:9509	14 957 000,00

Необходимо отметить, что цена, установленная в ходе реальной сделки, может отличаться от стоимости, полученной в процессе настоящей оценки. Могут сыграть роль такие факторы, как намерения продавца и покупателя, умение сторон вести переговоры, формы расчетов при реализации имущественных прав. В процессе настоящей оценки не учитывались эти и другие подобные факторы увеличения или уменьшения стоимости.

Итоговая величина рыночной или иной стоимости объекта оценки, определенная в отчете, за исключением кадастровой стоимости, является рекомендуемой для целей определения начальной цены предмета аукциона или конкурса, совершения сделки в течение шести месяцев с даты составления отчета, за исключением случаев, предусмотренных законодательством Российской Федерации (ст. 12 Федерального закона от 29.07.1998 № 135-ФЗ).

Отчет составил оценщик:

Богомолов Дмитрий Александрович



Дата составления отчета: «24» октября 2023 г.

ПРИЛОЖЕНИЯ

К ОТЧЕТУ

№1615-2023/10

**об оценке рыночной стоимости за объект недвижимого имущества:
Земельный участок, кадастровый номер: 70:21:0200020:4268, сооружение
(канализация), кадастровый номер: 70:22:0010109:9509**

Копии источников информации

Аналог №1

https://www.avito.ru/tomsk/zemelnye_uchastki/uchastok_32_sot._izhs_288952602

www.avito.ru Участок 3,2 сот. (ИЖС) на продажу в Томске | Продажа земельных участков в Томске | Avito

ФИПС - Федерал... Synergy Learning Антиплагиат для... Мировое зло: ко... Купить домен - Б... Ве1.ru - проверк... Покупка и прода... Ресурс БИФО Дом 104 м² на уч... Дом 130,4 м² на у... Дом 140 м² н...

Для бизнеса Бизнесом Помощь Каталог... Помощь

Виды регистрации Написать объявление

Avito Все категории Поиск по объявлениям Найти Томск, район

Главная > Недвижимость > Земельные участки > Купить > Поселеный (ИЖС)

Участок 3,2 сот. (ИЖС)

Добавить избранное Сравнить Добавить заметку

1 580 000 Р
492 792 Р за сотку
или проследить свою цену

Решение: **оффис**
Счет и кредитная карта для бизнеса
Подробнее

8 983 231-14-92

Написать сообщение
Платит за телефонный звонок

Спросите у продавца
Здравствуй!

Еще продавцов Еще участков
Когда можно посмотреть?

Пользователь
Частное лицо

Оценочная стоимость: 138 ст. ОО

Подписаться на продавца

СБЕР
Бизнес

Кредитный потенциал для ИП
Рассчитайте сумму кредита и СБЕРБанк Онлайн без открытия счета и документов

Минимум 100 000 руб. Рассчитайте в 100 ст. ОО. СБЕР. Рассчитайте кредитный потенциал.

Томская область

www.avito.ru Участок 3,2 сот. (ИЖС) на продажу в Томске | Продажа земельных участков в Томске | Avito

ФИПС - Федерал... Synergy Learning Антиплагиат для... Мировое зло: ко... Купить домен - Б... Ве1.ru - проверк... Покупка и прода... Ресурс БИФО Дом 104 м² на уч... Дом 130,4 м² на у... Дом 140 м² н...

Для бизнеса Бизнесом Помощь Каталог... Помощь

Виды регистрации Написать объявление

Avito Все категории Поиск по объявлениям Найти Томск, район

Главная > Недвижимость > Земельные участки > Купить > Поселеный (ИЖС)

Участок 3,2 сот. (ИЖС)

Добавить избранное Сравнить Добавить заметку

1 580 000 Р
492 792 Р за сотку
или проследить свою цену

Решение: **оффис**
Счет и кредитная карта для бизнеса
Подробнее

8 983 231-14-92

Написать сообщение
Платит за телефонный звонок

Спросите у продавца
Здравствуй!

Еще продавцов Еще участков
Когда можно посмотреть?

Пользователь
Частное лицо

Оценочная стоимость: 138 ст. ОО

Подписаться на продавца

Тинькофф
eCommerce

Бесплатная конференция Tinkoff eCommerce
Онлайн-трансляция 30 ноября

Томская область, Томск, Луговая ул., 10 р-н Киреевский

Расположение

Томская область, Томск, Луговая ул., 10 р-н Киреевский

Освободить карту

Описание

Родной земельный участок, под ИЖС, гаражные боксы, бизнес (автомойка, автосервис). Есть возможность подключения электричества, водоснабжения, удобный подъезд с дороги (ул. Степановская, большой трафик), кадастровый номер 70-21-0200027/17353

№ 288952602: 19 октября в 09:48 - 684 просмотра (+0 соавтов) Показать

Аналог №2

https://www.avito.ru/tomsk/zemelnye_uchastki/uchastok_10_sot._izhs_3362907243

Участок 10 сот. (ИЖС)
5 000 000 ₽
300 000 ₽ за сотку или предложите свою цену
8 913 840-24-98
Написать сообщение
Спросите у продавца: Здравствуйте!
Еще варианты? Заручиться? Когда можно посмотреть?
Пользователь: Частное лицо, Экспертный вклад: 5 от 0.00, Подписаться на продавца

Об участке
Площадь: 10 сот.

Расположение
Томская область, Томск, поселок Басандайка, 1-й Басандайский пер., р-н Каровский

Описание
Собственный, ИЖС, ГАЗ, ИЖС, обремененный. Уникальный участок, с прекрасным видом. Ваше участка левая детского лагеря Костер, поэтому соседней всего двое. При правильной планировке участок будет возвышаться над остальными. Кадастровый номер: 70-21-0200838-1522. Правильный адрес: Басандайский 1-й переулок 10. Торг

№ 3362907243, 10 сентября в 10:40, 29 просмотров (18 сезонов) | Пожаловаться

Тинькофф Страхование
Тинькофф Страхование упрощает жизнь
Расчитать

NIVEA MEN
ТВОЯ ЗАБОТА ЕМУ К ЛИЦУ
статный дизайн
моя кожа эмulsionная основа
на основе ботанических экстрактов

Аналог №3

https://www.avito.ru/tomsk/zemelnye_uchastki/uchastok_12_sot._izhs_3461123724

Участок 12 сот. (ИЖС)
4 600 000 ₽
383 333 ₽ за сотку или предложите свою цену
8 962 783-25-40
Написать сообщение
Спросите у продавца: Здравствуйте!
Еще варианты? Заручиться? Когда можно посмотреть?
Пользователь: Агентство, Подписаться на продавца

Об участке
Площадь: 12 сот.


Тинькофф Блэк
За все — кэшбэк

Бесплатный курс для тех, кто ищет работу мечты

www.avito.ru Участок 12 сот. (ИЖС) на продажу в Томске | Продажа земельных участков в Томске | Авито

ФИГПС - Федеральн... Synergy Learning Антиплагиат для... Мирное злос: кол... Купить домен - Б... Ве1.ru - проверк... Ав: Покупка и прод... Ресурс БФО Дом 104 м² на у... Дом 130,4 м² на у... Дом 140 м² н...

Расположение
Томская область, Томск, микрорайон Наука, ул. Академика Сахарова
р-н Советский



4 600 000 Р
383 333 Р за сотку или предложите свою цену
Решите задачу: Сделайте заявку для бизнеса за 0 Р
Подробнее

8 962 783-25-40

Написать сообщение
Отвечает за несколько часов

Спросите у продавца
Здравствуйте!

Еще продать? Выр уместе? Когда можно посмотреть?

Пользователь: Агентство
Подписаться на продавца
Контактное лицо: Илона

Бесплатный курс для тех, кто ищет работу мечты
учебник т-ж

Описание
Продаю участок 12 соток, под строительство дома. Участок ровный, отсыпанный. Есть ГВС, элект.

№ 348123724 - 15 октября в 15:09 - 885 просмотров (-2 в избранном) Пожаловаться

СЕТИ КАНАЛИЗАЦИИ ИЗ ПОЛИЭТИЛЕНОВЫХ ТРУБ						КС-8а
КОНСТРУКТИВНОЕ РЕШЕНИЕ: - Для городов с плотностью населения менее 2000 чел./км2						
КОД ОБЪЕКТА И ДОПОЛНИТЕЛЬНЫЕ ХАРАКТЕРИСТИКИ	ОБЪЕМ, м3	ПЛОЩАДЬ, м2	КЛАСС	ЕДИНИЦА ИЗМЕРЕНИЯ	ОБЪЕКТ В ЦЕЛОМ	
ruИЗ.07.051.0171 Диаметр, мм: до 100				РУБ. на 1 м	16 622	
ruИЗ.07.051.0172 Диаметр, мм: 101 - 150				РУБ. на 1 м	21 313	
ruИЗ.07.051.0173 Диаметр, мм: 151 - 200				РУБ. на 1 м	26 075	
ruИЗ.07.051.0174 Диаметр, мм: 201 - 250				РУБ. на 1 м	32 222	
ruИЗ.07.051.0175 Диаметр, мм: 251 - 300				РУБ. на 1 м	39 207	
ruИЗ.07.051.0176 Диаметр, мм: 301 - 350				РУБ. на 1 м	47 042	
ruИЗ.07.051.0177 Диаметр, мм: 351 - 400				РУБ. на 1 м	52 950	
ruИЗ.07.051.0178 Диаметр, мм: 401 - 450				РУБ. на 1 м	56 522	
ruИЗ.07.051.0179 Диаметр, мм: 451 - 500				РУБ. на 1 м	66 033	
ruИЗ.07.051.0180 Диаметр, мм: 501 - 550				РУБ. на 1 м	70 305	
ruИЗ.07.051.0181 Диаметр, мм: 551 - 600				РУБ. на 1 м	78 777	
ruИЗ.07.051.0182 Диаметр, мм: 601 - 650				РУБ. на 1 м	88 465	
ruИЗ.07.051.0183 Диаметр, мм: 651 - 700				РУБ. на 1 м	96 169	
ruИЗ.07.051.0184 Диаметр, мм: 701 - 750				РУБ. на 1 м	104 317	
ruИЗ.07.051.0185 Диаметр, мм: 751 - 800				РУБ. на 1 м	112 628	
ruИЗ.07.051.0186 Диаметр, мм: 801 - 850				РУБ. на 1 м	118 887	
ruИЗ.07.051.0187 Диаметр, мм: 851 - 900				РУБ. на 1 м	136 229	
ruИЗ.07.051.0188 Диаметр, мм: 901 - 950				РУБ. на 1 м	143 080	
ruИЗ.07.051.0189 Диаметр, мм: 951 - 1000				РУБ. на 1 м	150 031	
ruИЗ.07.051.0190 Диаметр, мм: 1001 - 1050				РУБ. на 1 м	157 251	
ruИЗ.07.051.0191 Диаметр, мм: 1051 - 1100				РУБ. на 1 м	164 559	
ruИЗ.07.051.0192 Диаметр, мм: 1101 - 1150				РУБ. на 1 м	171 957	
ruИЗ.07.051.0193 Диаметр, мм: 1151 - 1200				РУБ. на 1 м	179 443	

КОЛОДЦЫ ВОДОСБОРНЫЕ

КОЛОДЦЫ ВОДОСБОРНЫЕ					КС-8	
КОНСТРУКТИВНОЕ РЕШЕНИЕ: СТЕНЫ НАРУЖНЫЕ, ВОЗМОЖНА ОТДЕЛКА - Кирпичные			ПЕРЕКРЫТИЯ И ПОКРЫТИЕ - Сборные железобетонные ВНУТРЕННЯЯ ОТДЕЛКА - Штукатурка			
КОД ОБЪЕКТА И ДОПОЛНИТЕЛЬНЫЕ ХАРАКТЕРИСТИКИ		ОБЪЕМ, м3	ПЛОЩАДЬ, м2	КЛАСС	ЕДИНИЦА ИЗМЕРЕНИЯ	ОБЪЕКТ В ЦЕЛОМ
ruИЗ.07.022.0001	Глубина заложения до 7 м				РУБ. на 1 колодец	1 133 356
ruИЗ.07.022.0002	Глубина заложения до 12 м				РУБ. на 1 колодец	2 099 135
ruИЗ.07.022.0003	Глубина заложения до 15 м				РУБ. на 1 колодец	2 606 278

Экономические районы, края, области	СООРУЖЕНИЯ с преимущественным применением											Классы КС для сложных комплексных работ										
	нерудных материалов и бетона	полиэтилена, поливинилхлорида и прочих пластмасс	монолитного железобетона	сборного железобетона	конструкционной стали	стальных труб	древесины	кабелей и проводов	благоустройство прилегающей территории (озеленение)	плодоводство и лесоводство (закладка и уход)	культурно-технические работы и рекультивация	Класс конструктивных систем										
												КС-8	КС-8А	КС-9	КС-10	КС-11	КС-12	КС-13	КС-14	КС-15	КС-16	КС-17
Западно-Сибирский район																						
Республика Алтай	0,651	0,580	0,781	0,622	0,820	0,633	0,711	0,605	0,455	0,367	0,354											
Алтайский край	0,757	0,639	0,759	0,714	0,843	0,729	0,758	0,653	0,539	0,442	0,431											
Кемеровская область	0,823	0,862	0,925	0,841	0,987	0,856	0,903	0,840	0,790	0,703	0,679											
Новосибирская область	0,769	0,770	0,845	0,757	0,926	0,786	0,806	0,772	0,679	0,575	0,566											
Омская область	0,868	0,882	1,007	0,884	0,979	0,944	0,924	0,903	0,819	0,673	0,648											
Томская область (южнее 60-параллели)	0,812	0,820	0,894	0,854	1,001	0,872	0,905	0,840	0,746	0,623	0,633											
Тюменская область (южнее 60-параллели)	0,928	0,964	0,982	0,988	1,018	0,971	1,033	0,998	0,942	0,897	0,869											
Тюменская область (севернее 60-пар.)*	1,104	1,146	1,167	1,174	1,210	1,154	1,228	1,187	1,120	1,067	1,033											

ЭКСТРАПОЛЯЦИЯ ТЕНДЕНЦИЙ ИЗМЕНЕНИЯ ИНДЕКСОВ ЦЕН
на строительные-монтажные работы и технологическое оборудование
в среднем по Российской Федерации на 2022-2024 гг. (с учетом НДС)

месяц, год	Строительно-монтажные работы		Технологическое оборудование		месяц, год	Строительно-монтажные работы		Технологическое оборудование	
	Фактически индекс к 01.01.21г. с учетом НДС	Прирост инд., % в квартал	Фактически индекс к 01.01.21г. с учетом НДС	Прирост инд., % в квартал		Фактически индекс к 01.01.21г. с учетом НДС	Прирост инд., % в квартал	Фактически индекс к 01.01.21г. с учетом НДС	Прирост инд., % в квартал
Март 12	78,829	2,640	63,157	1,174	Март 18	116,043	0,334	86,095	-0,521
Июнь 12	84,795	7,569	64,427	2,011	Июнь 18	116,723	0,586	90,400	5,900
Сентябрь 12	90,330	6,527	64,699	0,369	Сентябрь 18	117,395	0,576	94,146	4,143
Декабрь 12	95,748	5,998	64,879	0,340	Декабрь 18	119,573	1,855	94,249	0,110
Март 13	97,784	2,127	65,715	1,289	Март 19	120,518	0,791	95,665	1,503
Июнь 13	98,059	0,281	66,553	1,275	Июнь 19	121,161	0,533	97,445	1,861
Сентябрь 13	104,157	6,218	67,079	0,790	Сентябрь 19	122,717	1,284	100,544	3,180
Декабрь 13	105,390	1,184	66,905	-0,260	Декабрь 19	125,330	2,130	100,977	0,430
Март 14	102,129	-3,095	67,189	0,425	Март 20	125,999	0,534	108,908	7,854
Июнь 14	103,541	1,383	66,308	-1,310	Июнь 20	127,626	1,450	106,367	-2,333
Сентябрь 14	104,906	1,319	67,258	1,432	Сентябрь 20	128,355	0,414	110,960	4,319
Декабрь 14	105,904	0,951	72,874	8,350	Декабрь 20	128,803	0,349	110,321	-0,576
Март 15	106,419	0,486	77,699	6,621	Март 21	129,668	0,672	111,484	1,054
Июнь 15	107,369	0,893	78,025	0,420	Июнь 21	133,502	2,957	111,921	0,393
Сентябрь 15	106,131	-1,154	82,317	5,501	Сентябрь 21	138,351	3,632	113,751	1,635
Декабрь 15	106,207	0,072	87,496	6,291	Декабрь 21	142,718	3,157	114,502	0,660
Март 16	106,277	-0,066	90,813	3,562	Март 22	136,004	-4,707	115,052	0,480
Июнь 16	107,243	0,906	89,269	-1,483	Июнь 22	137,149	0,844	116,434	1,202
Сентябрь 16	109,548	2,243	88,551	-0,503	Сентябрь 22	138,296	0,837	117,817	1,187
Декабрь 16	110,395	0,681	85,584	-3,352	Декабрь 22	139,444	0,830	119,199	1,174
Март 17	111,327	0,844	85,949	0,427	Март 23	140,591	0,823	120,582	1,160
Июнь 17	112,006	0,612	86,722	-0,264	Июнь 23	141,739	0,816	121,965	1,147
Сентябрь 17	114,175	1,934	85,800	0,090	Сентябрь 23	142,886	0,810	123,347	1,134
Декабрь 17	115,856	1,297	86,546	0,870	Декабрь 23	144,034	0,803	124,730	1,121
					Март 24	145,181	0,797	126,112	1,108
					Июнь 24	146,329	0,790	127,495	1,096
					Сентябрь 24	147,476	0,784	128,878	1,084
					Декабрь 24	148,624	0,778	130,260	1,073

<https://normativ.kontur.ru/rates/refinance>


Процентная ставка рефинансирования (учётная ставка)

С 01.01.2016 значение ставки рефинансирования ЦБ РФ приравнено к значению ключевой ставки на соответствующую дату.

Дата, с которой установлена ставка	Размер ставки (% годовых)	Регламентирующий документ
С 18 сентября 2023	13	

<https://lk.rosreestr.ru/eservices/real-estate-objects-online>

Сведения об объекте

**Земельный участок**ДЕЙСТВИЯ ...

Дата обновления информации: 28.12.2022

Общая информация

Вид объекта недвижимости	Земельный участок
Статус объекта	Актуально
Кадастровый номер	70:21:0200020:4268
Дата присвоения кадастрового номера	06.12.2012

Характеристики объекта

Адрес (местоположение)	Томская обл., г. Томск, ул. Тимакова, 31/11
Площадь, кв.м	190
Категория земель	Земли населенных пунктов
Вид разрешенного использования	для эксплуатации самовольно возведенного индивидуального жилого дома

Сведения о кадастровой стоимости

Кадастровая стоимость (руб)	442988.80
Дата определения	01.01.2022
Дата внесения	22.12.2022

Сведения о правах и ограничениях (обременениях)

Вид, номер и дата государственной регистрации права	Собственность № 70-70-01/181/2013-838 от 06.08.2013
Ограничение прав и обременение объекта недвижимости	Сервитут отсутствует

Сведения об объекте



Сооружение

Дата обновления информации: 23.01.2020

ДЕЙСТВИЯ ...

Общая информация

Вид объекта недвижимости	Сооружение
Статус объекта	Актуально
Кадастровый номер	70:22:0010109:9509
Дата присвоения кадастрового номера	28.04.2016
Форма собственности	Частная

Характеристики объекта

Адрес (местоположение)	Российская Федерация, Томская обл., ЗАТО Северск, г.Северск, ул. Солнечная, 76, соор. №2К1
Протяженность, м	287
Год ввода в эксплуатацию	2016

Сведения о кадастровой стоимости

Кадастровая стоимость (руб)	280240.00
Дата определения	01.01.2019
Дата внесения	23.01.2020

Сведения о правах и ограничениях (обременениях)

Вид, номер и дата государственной регистрации права	Собственность № 70-70/002-70/002/047/2016-4554/1 от 20.05.2016
---	--

ПРИЛОЖЕНИЯ
ДОКУМЕНТЫ ОЦЕНЩИКА И ЗАКАЗЧИКА



**ЭКСПЕРТНЫЙ
СОВЕТ**

srosovet.ru

Ассоциация
«Саморегулируемая организация оценщиков
«Экспертный совет»

Включена в единый государственный реестр саморегулируемых организаций оценщиков «28» октября 2010 г. за №0011

СВИДЕТЕЛЬСТВО

о членстве в саморегулируемой организации оценщиков

29.05.2017 г.

№ 1648

**Богомолов
Дмитрий Александрович**

Включен(а) в реестр членов от 20.04.2015 г.
Реестровый номер 1648

Основание: решение Совета Некоммерческого партнерства* «Саморегулируемая организация оценщиков «Экспертный совет» от 09.04.2015 г.

*Некоммерческое партнерство переименовано в Ассоциацию на основании решения
Общего собрания членов (Протокол №11 от 12.01.2017 г.)

Первый вице-президент



В. И. Лебединский

001425

Срок действия настоящего свидетельства – до прекращения членства в Ассоциации «СРОО «ЭС»

**КВАЛИФИКАЦИОННЫЙ АТТЕСТАТ
В ОБЛАСТИ ОЦЕНОЧНОЙ ДЕЯТЕЛЬНОСТИ**

№ 023118-1

« 25 » июня 20 21 г.

Настоящий квалификационный аттестат в области оценочной
деятельности по направлению оценочной деятельности

«Оценка недвижимости»

выдан

Богомолу Дмитрию Александровичу

на основании решения федерального бюджетного учреждения
«Федеральный ресурсный центр»

от « 25 » июня 20 21 г. № 205

Директор



А.С. Бункин

Квалификационный аттестат выдается на три года и действует
до « 25 » июня 20 24 г.

СТРАХОВОЙ ПОЛИС № 2300SB40R2885

СТРАХОВАНИЯ ОТВЕТСТВЕННОСТИ ЮРИДИЧЕСКОГО ЛИЦА, С КОТОРЫМ ОЦЕНЩИК ЗАКЛЮЧИЛ ТРУДОВОЙ ДОГОВОР		
СТРАХОВАТЕЛЬ: Общество с ограниченной ответственностью «Энергостар»		
Адрес места нахождения на основании Устава: 404120, Волгоградская область, город Волжский, проспект им Ленина, 104-109		
Объект страхования: не противоречащее законодательству Российской Федерации имущественные интересы Страхователя, связанные с его риском гражданской ответственности по обязательствам, возникающим вследствие причинения убытков Выгодоприобретателям, включая причинение вреда имуществу, при осуществлении оценочной деятельности, за нарушение договора на проведение оценки и (или) в результате нарушения Страхователем требований к осуществлению оценочной деятельности, предусмотренных положениями Федерального закона «Об оценочной деятельности в Российской Федерации», нарушения федеральных стандартов оценки, иных нормативных правовых актов Российской Федерации в области оценочной деятельности, стандартов и правил оценочной деятельности.		
Вид деятельности Страхователя (Застрахованная деятельность): деятельность юридического лица, с которым оценщика, поименованного в заявлении на страхование, заключили трудовой договор, осуществляемая в соответствии с Федеральным законом Российской Федерации «Об оценочной деятельности в Российской Федерации».		
Страховой случай (с учетом всех положений, определений и исключений, предусмотренных Правилами страхования): возникновение обязанности Страхователя возместить убытки, причиненные имущественным интересам Выгодоприобретателей, включая вред, причиненный имуществу Выгодоприобретателей, а также возникновение ответственности Страхователя за нарушение договора на проведение оценки, в результате непреднамеренных ошибок (упущений), допущенных Страхователем при осуществлении оценочной деятельности.		
Страховая сумма 5 000 000 руб. 00 коп. (Пять миллионов рублей 00 копеек)		Страховая премия 3 500 руб. 00 коп. (Три тысячи пятьсот рублей 00 копеек)
СТРАХОВОЙ ТАРИФ	0,07% от страховой суммы	
ПОРЯДОК И СРОКИ УПЛАТЫ СТРАХОВОЙ ПРЕМИИ:	единовременно путем безналичного перечисления денежных средств на расчетный счет Страховщика в срок не позднее «11» мая 2023 г.	
СРОК ДЕЙСТВИЯ ДОГОВОРА СТРАХОВАНИЯ:	с «11» мая 2023 г.	по «10» мая 2024 г.
Особые условия страхования: Лимит ответственности Страховщика по судебным расходам и издержкам Страхователя, иным расходам Страхователя, поименованным в п.п. 10.5.2. – 10.5.4. Правил страхования, по всем страховым случаям (общая сумма страхового возмещения по таким расходам Страхователя) устанавливается в размере 10% от страховой суммы , установленной по настоящему Договору страхования. К настоящему Полису применяются исключения из страхования, закрепленные разделом 4 Правил страхования. Кроме того, страховыми не являются случаи причинения вреда вследствие осуществления Страхователем деятельности по оценке восстановительной стоимости ремонта транспортных средств (независимой технической экспертизы транспортных средств). Договор страхования не действует на всей территории субъектов Российской Федерации, в которых ведется война, любые военные и боевые действия, военные мероприятия, вторжение/нападение, гражданская война, контртеррористические операции, в которых объявлено военное положение, ведутся военные операции любого рода, а так же на территории, официально объявленной зоной чрезвычайных ситуаций.		

СТРАХОВЩИК:

Страховое акционерное общество «ВСК»
Место нахождения:
Российская Федерация, 121552, г. Москва, ул. Островная, д.4.

От имени Страховщика:



/А.С. Иванов/

Место выдачи Страхового полиса: г. Москва

Дата выдачи «11» апреля 2023 г.

**ПОЛИС (ДОГОВОР) №2300SB40R4156
СТРАХОВАНИЯ ОТВЕТСТВЕННОСТИ ОЦЕНЩИКА
ПРИ ОСУЩЕСТВЛЕНИИ ОЦЕНОЧНОЙ ДЕЯТЕЛЬНОСТИ**

НАСТОЯЩИЙ СТРАХОВОЙ ПОЛИС УДОСТОВЕРЯЕТ ФАКТ ЗАКЛЮЧЕНИЯ ДОГОВОРА СТРАХОВАНИЯ ОТВЕТСТВЕННОСТИ ОЦЕНЩИКА ПРИ ОСУЩЕСТВЛЕНИИ ОЦЕНОЧНОЙ ДЕЯТЕЛЬНОСТИ (ДАЛЕЕ ТАКЖЕ – ДОГОВОР СТРАХОВАНИЯ) В ФОРМЕ СТРАХОВОГО ПОЛИСА НА УСЛОВИЯХ, ИЗЛОЖЕННЫХ В НАСТОЯЩЕМ СТРАХОВОМ ПОЛИСЕ И СОДЕРЖАЩИХСЯ В ПРАВИЛАХ №114/3 СТРАХОВАНИЯ ОТВЕТСТВЕННОСТИ ОЦЕНЩИКА ПРИ ОСУЩЕСТВЛЕНИИ ОЦЕНОЧНОЙ ДЕЯТЕЛЬНОСТИ И СТРАХОВАНИЯ ОТВЕТСТВЕННОСТИ ЮРИДИЧЕСКОГО ЛИЦА, С КОТОРЫМ ОЦЕНЩИК ЗАКЛЮЧИЛ ТРУДОВОЙ ДОГОВОР САО «ВСК» ОТ 16.04.2021 Г (ДАЛЕЕ ТАКЖЕ – ПРАВИЛА СТРАХОВАНИЯ).

Страхователь	Богомолов Дмитрий Александрович	
Дата рождения	27/04/1987	
Место рождения	г. Саранск МАССР	
Объект страхования:	имущественные интересы, связанные с риском ответственности оценщика (Страхователя) по обязательствам, возникающим вследствие причинения ущерба (имущественного вреда) заказчику, заключившему договор на проведение оценки, и (или) третьим лицам в результате оценочной деятельности.	
Страховой случай:	(с учетом всех положений, определений и исключений, предусмотренных Правилами страхования) установленный вступившим в законную силу решением арбитражного суда или признанный Страховщиком факт причинения ущерба (имущественного вреда) действительными (бездействием) оценщика (Страхователя) в результате нарушения требований федеральных стандартов оценки, стандартов и правил оценочной деятельности, установленных саморегулируемой организацией оценщиков, членом которой являлся оценщик на момент причинения ущерба (имущественного вреда).	
Застрахованная деятельность:	оценочная деятельность, осуществляемая в соответствии с Федеральным законом Российской Федерации «Об оценочной деятельности в Российской Федерации».	
Страховая сумма:	300 000,00 (Триста тысяч) рублей	
Страховая премия и порядок ее уплаты:	600,00 (Шестьсот) рублей (по следующему графику платежей):	
	Период страхования	Страховая премия за период страхования
Первый взнос	с «01» июня 2023 года по «31» мая 2024 года	200 (Двести) рублей – оплачивается до «31» мая 2023 г. (включительно)
Второй взнос	с «01» июня 2024 года по «31» мая 2025 года	200 (Двести) рублей – оплачивается до «31» мая 2024 г. (включительно)
Третий взнос	с «01» июня 2025 года по «31» мая 2026 года	200 (Двести) рублей – оплачивается до «31» мая 2025 г. (включительно)
Срок действия Полиса (Договора):	с «01» июня 2023 г. по «31» мая 2026 г.	
<p>Настоящий Полис (Договор) вступает в силу с 00 часов «01» июня 2023 года при условии поступления первого взноса страховой премии на расчетный счет Страховщика в размере и сроки, определенные в настоящем Полисе (Договоре). В случае неуплаты первого взноса страховой премии в размере и сроки, определенные в настоящем Полисе (Договоре), он считается не вступившим в силу, и никакие выплаты по нему не производятся.</p> <p>При нарушении графика платежей (неоплата следующего (очередного) взноса страховой премии в установленный срок) действие настоящего Договора страхования и обязательства Страховщика в части выплат страхового возмещения по страховым случаям, произошедшим в неоплаченный период страхования, прекращаются с 00 часов 00 минут дня, следующего за днем окончания оплаченного периода страхования.</p> <p>Приложение: Правила №114/3 страхования ответственности оценщика при осуществлении оценочной деятельности и страхования ответственности юридического лица, с которым оценщик заключил трудовой договор, в редакции от «16» апреля 2021 г. САО «ВСК».</p>		



Особые условия страхования:

Лимит ответственности Страховщика по судебным расходам и издержкам Страхователя, иным расходам Страхователя, поименованным в п.п. 10.5.2. – 10.5.4. Правил страхования, по всем страховым случаям (общая сумма страхового возмещения по таким расходам Страхователя) устанавливается в размере 30 000,00 (Тридцать тысяч) рублей.

Условия страхования, изложенные в Правилах страхования и не оговоренные в настоящем Договоре страхования, заключенном в форме настоящего Страхового полиса, применяются. Положения настоящего Договора страхования, заключенного в форме настоящего Страхового полиса, имеют преимущественную силу (приоритет) над положениями Правил страхования (на основании п. 3 ст. 943 Гражданского кодекса Российской Федерации).

СТРАХОВАТЕЛЬ ДАЕТ СОГЛАСИЕ (СОВЕРШАЕТ АКЦЕПТ) НА ЗАКЛЮЧЕНИЕ ДОГОВОРА СТРАХОВАНИЯ ПУТЕМ УПЛАТЫ СТРАХОВОЙ ПРЕМИИ. СТРАХОВАТЕЛЬ, ОПЛАЧИВАЯ СТРАХОВУЮ ПРЕМИЮ, ПОДТВЕРЖДАЕТ, ЧТО ОЗНАКОМИЛСЯ И СОГЛАСЕН С УСЛОВИЯМИ СТРАХОВАНИЯ, ПРАВИЛАМИ №114/3 СТРАХОВАНИЯ ОТВЕТСТВЕННОСТИ ОЦЕНЩИКА ПРИ ОСУЩЕСТВЛЕНИИ ОЦЕНОЧНОЙ ДЕЯТЕЛЬНОСТИ И СТРАХОВАНИЯ ОТВЕТСТВЕННОСТИ ЮРИДИЧЕСКОГО ЛИЦА, С КОТОРЫМ ОЦЕНЩИК ЗАКЛЮЧИЛ ТРУДОВОЙ ДОГОВОР, В РЕДАКЦИИ ОТ «16» АПРЕЛЯ 2021 Г. САО «ВСК», РАЗМЕЩЕННЫМИ НА ОФИЦИАЛЬНОМ САЙТЕ СТРАХОВЩИКА В ИНФОРМАЦИОННО-ТЕЛЕКОММУНИКАЦИОННОЙ СЕТИ «ИНТЕРНЕТ» ПО ССЫЛКЕ: [HTTPS://VSK.RU](https://vsk.ru), И СВОИМ АКЦЕПТОМ ВЫРАЖАЕТ СОГЛАСИЕ НА ЗАКЛЮЧЕНИЕ И ВРУЧЕНИЕ ДОГОВОРА СТРАХОВАНИЯ НА ОСНОВАНИИ И В СООТВЕТСТВИИ С ПРАВИЛАМИ СТРАХОВАНИЯ.

ПРАВИЛА №114/3 СТРАХОВАНИЯ ОТВЕТСТВЕННОСТИ ОЦЕНЩИКА ПРИ ОСУЩЕСТВЛЕНИИ ОЦЕНОЧНОЙ ДЕЯТЕЛЬНОСТИ И СТРАХОВАНИЯ ОТВЕТСТВЕННОСТИ ЮРИДИЧЕСКОГО ЛИЦА, С КОТОРЫМ ОЦЕНЩИК ЗАКЛЮЧИЛ ТРУДОВОЙ ДОГОВОР, В РЕДАКЦИИ ОТ «16» АПРЕЛЯ 2021 Г. САО «ВСК», ВРУЧЕНЫ СТРАХОВАТЕЛЮ ПУТЕМ ИХ РАЗМЕЩЕНИЯ НА САЙТЕ СТРАХОВЩИКА В ИНФОРМАЦИОННО-ТЕЛЕКОММУНИКАЦИОННОЙ СЕТИ «ИНТЕРНЕТ».

СТРАХОВАТЕЛЬ ВПРАВЕ ПОЛУЧИТЬ ПРАВИЛА СТРАХОВАНИЯ В ПИСЬМЕННОМ ВИДЕ, ОБРАТИВШИСЬ В ОФИС СТРАХОВЩИКА.

СТРАХОВЩИК:

Страховое акционерное общество «ВСК»

Место нахождения:
Российская Федерация, 121552, г. Москва, ул. Островная, д. 4.
ИНН 7710026574
КПП 997950001
Р./сч. 40701810600020001241
Кор./сч. 30101810400000000225 в ПАО Сбербанк г. Москва
БИК 044525225
ОКПО 11441121 ОКОНХ 96220
Тел./Факс. (495) 727-44-44

От имени Страховщика:

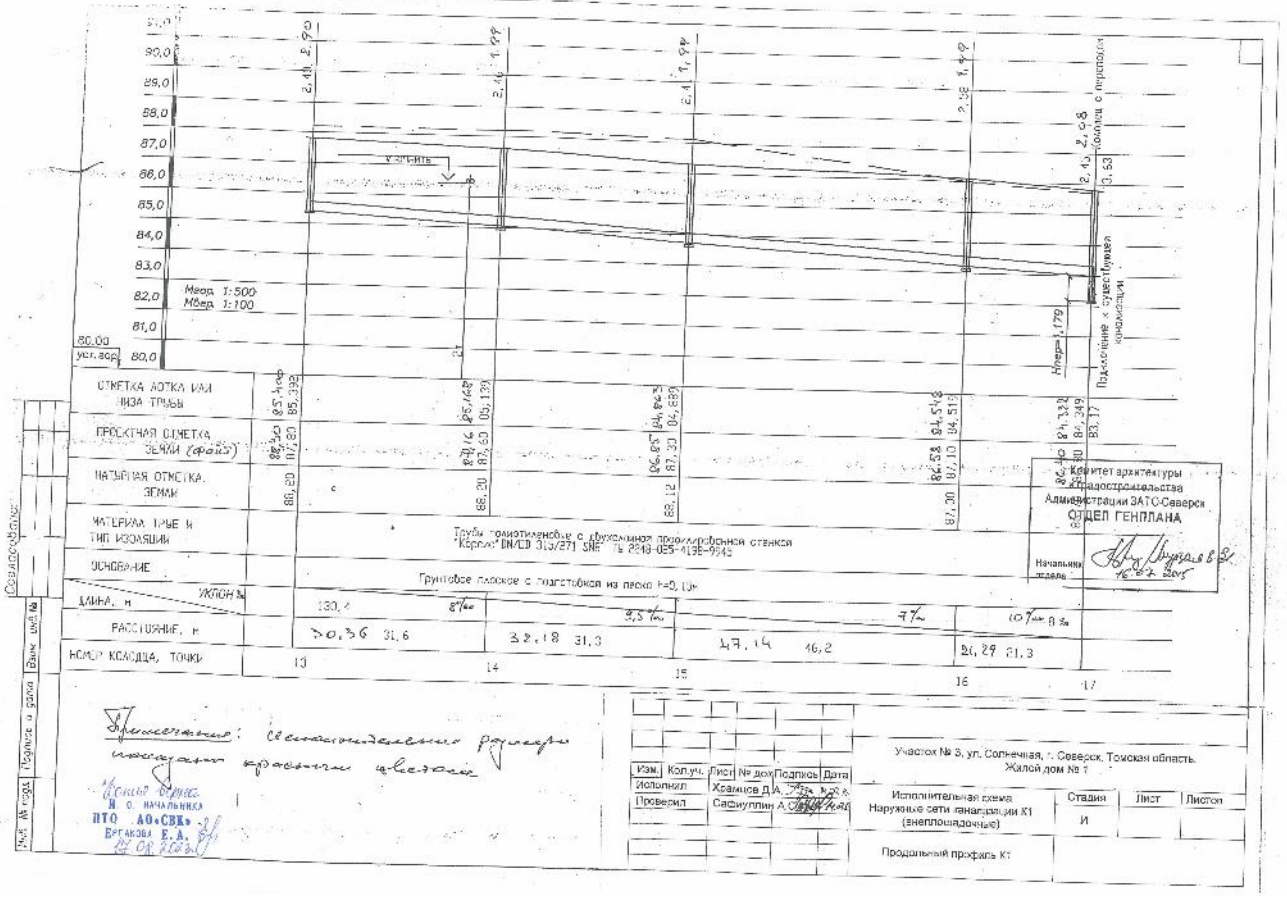

А.Н. Мочалова

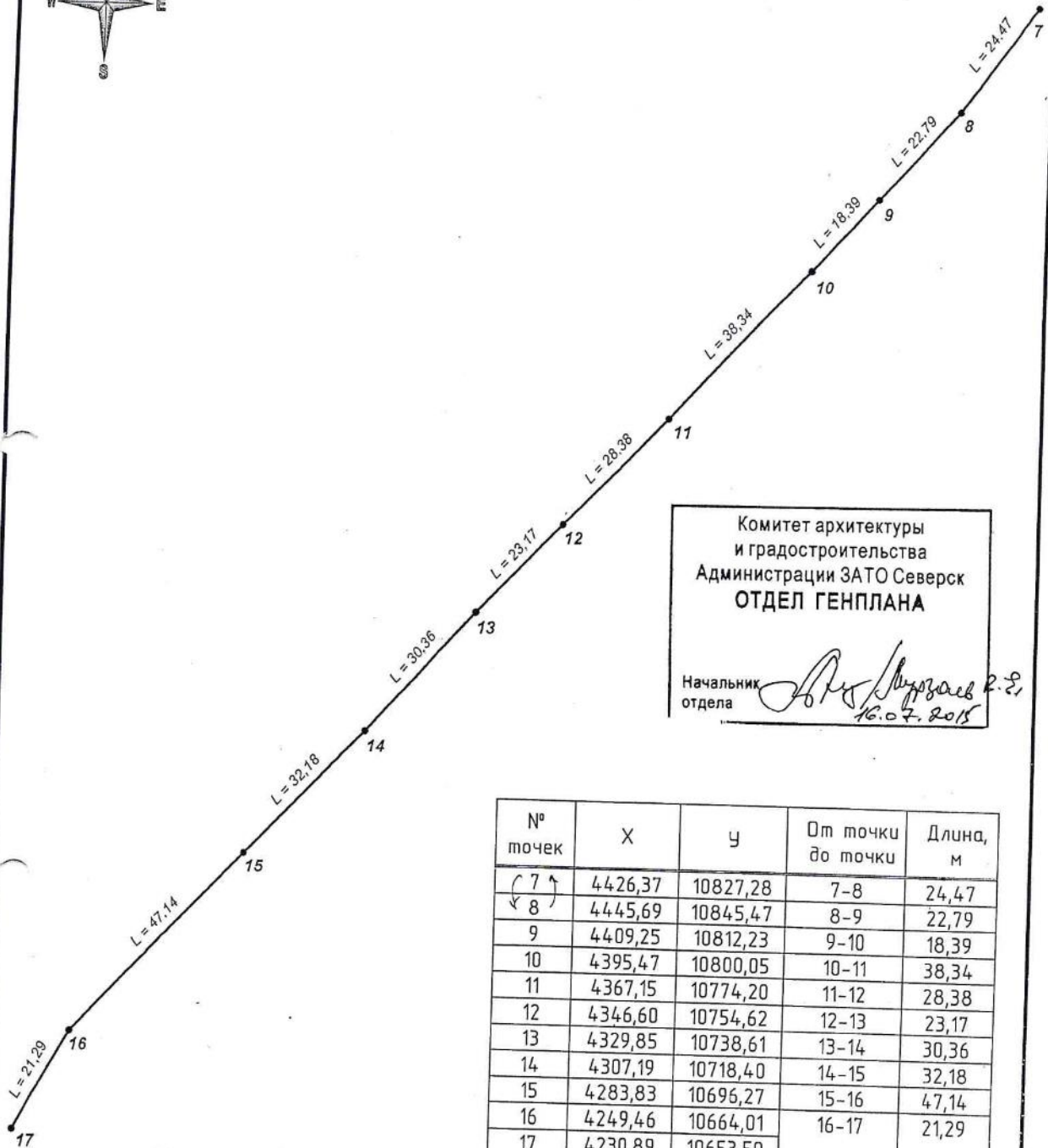
М. П.

Место выдачи: г. Москва

Дата выдачи/заключения: 31.05.2023







Комитет архитектуры
и градостроительства
Администрации ЗАТО Северск
ОТДЕЛ ГЕНПЛАНА

Начальник
отдела

А. В. Шуровцев Р. Э.
16.07.2015

№ точек	X	Y	От точки до точки	Длина, м
7	4426,37	10827,28	7-8	24,47
8	4445,69	10845,47	8-9	22,79
9	4409,25	10812,23	9-10	18,39
10	4395,47	10800,05	10-11	38,34
11	4367,15	10774,20	11-12	28,38
12	4346,60	10754,62	12-13	23,17
13	4329,85	10738,61	13-14	30,36
14	4307,19	10718,40	14-15	32,18
15	4283,83	10696,27	15-16	47,14
16	4249,46	10664,01	16-17	21,29
17	4230,89	10653,59		

Примечание:

Все размеры исполнительные.

Выполнено согласно проекту «Наружные сети канализации (внеплощадочные)» 09-13-НК-0.

Ирина Верина
И. О. НАЧАЛЬНИКА

ИТО «АО-СВК»
ЕРГАКОВА Е. А.

14.07.2015

			Исполнительная схема	Инв. №
Выполнил	Д.А. Храмов	<i>Д.А. Храмов</i>		
Проверил	А.С. Сафиуллин	<i>А.С. Сафиуллин</i>	Объект: Наружные сети канализации (внеплощадочные) Продольный профиль К1	М 1 : 1000 лист 1 из 1

15

ДОГОВОР
купли-продажи земельного участка

г. Томск, Томская область, Российская Федерация
Двадцатое июня две тысячи тринадцатого года.

Суслова Светлана Викторовна, 31.07.1962 года рождения, проживающая по адресу: Томская область, г. Томск, ул. Тимакова, д. 31, кв. 6, интересы которой представляет Тюкова Наталья Анатольевна, действующая на основании доверенности, реестровый № 1-146 от 18 декабря 2012 года, удостоверенной временно исполняющим обязанности нотариуса г. Томска Гавриловым Николаем Владимировичем, именуемая в дальнейшем «Продавец», с одной стороны, и

Общество с ограниченной ответственностью «МЖК-стройинвест Томской области» ОГРН 1027001690814, находящееся по адресу: ЗАТО Северск, ПГТ Самусь, ул. Октябрьская, д. 34а, кв. 42 в лице директора Полякова Сергея Дмитриевича, действующего на основании Устава, именуемое в дальнейшем «Покупатель», с другой стороны, заключили настоящий договор о нижеследующем:

1. Продавец продал, а покупатель купил земельный участок по адресу: г. Томск, ул. Тимакова, д. 31/11, площадью 190 кв.м., с кадастровым номером 70:21:0200020:4268 – для эксплуатации самовольно возведенного индивидуального жилого дома, категории земель – земли населенных пунктов.
2. Отчуждаемый земельный участок принадлежит Продавцу на основании решения собственника земельного участка о его разделе от 18.12.2012 года, договора купли-продажи земельного участка 2982/2006 от 06.06.2006 года, решения собственника земельного участка о его разделе от 28.05.2012 года, что подтверждается Свидетельством о государственной регистрации права серии 70-АВ 432577 от 11 июня 2013 года, выданным Управлением Федеральной службы государственной регистрации, кадастра и картографии по Томской области.
3. Отчуждаемый по настоящему договору земельный участок продан покупателю за 1 400 000 (Один миллион четыреста тысяч) рублей, которые оплачены Покупателем Продавцу до подписания настоящего договора путем безналичного перевода средств на счет Продавца по указанным реквизитам.
4. Продавец ставит Покупателя в известность об отсутствии каких-либо ограничений (обременений) в отношении отчуждаемого земельного участка. Продавец также гарантирует, что до заключения настоящего договора указанный земельный участок никому не продан, не заложен, в споре и под арестом не состоит.
5. Покупатель удовлетворен качественным состоянием приобретаемого по настоящему договору земельного участка и не обнаружил каких-либо дефектов и недостатков, о которых ему не сообщил Продавец.
6. Стороны договора подтверждают, что не лишены дееспособности, не состоят под опекой и попечительством, не страдают заболеваниями, препятствующими осознанию сути договора, а также отсутствуют обстоятельства, вынуждающие заключить настоящий договор на крайне невыгодных для себя условиях.
7. В соответствии со ст. 551 ГК РФ Покупатель приобретает, а Продавец утрачивает право собственности на указанный земельный участок после государственной регистрации перехода права собственности в Управлении Федеральной службы государственной регистрации, кадастра и картографии по Томской области, договор считается заключенным с момента такой регистрации.
8. Расходы, связанные с государственной регистрацией договора и перехода права собственности оплачиваются сторонами в соответствии с действующим законодательством.
9. Настоящий договор содержит весь объем соглашений между сторонами в отношении предмета настоящего договора, отменяет и делает недействительными все другие обстоятельства или предложения, которые могли быть приняты или сделаны сторонами до подписания настоящего договора.
10. Настоящий договор составлен в трех экземплярах, один из которых находится у Продавца, второй - у Покупателя, третий – в Управлении Федеральной службы государственной регистрации, кадастра и картографии по Томской области.
11. Реквизиты сторон

зано
л

Продавец Тюкова Наталья Анатольевна по доверенности за Суслову Светлану Викторовну

Покупатель Поляков Сергей Дмитриевич

Управление Федеральной службы государственной
регистрации, кадастра и картографии по Томской области


Номер регистрационного округа 40

Произведена государственная регистрация **ПРАВА**
СОБСТВЕННОСТИ

Дата регистрации 06 АВГ 2013

Номер регистрации 70-70-011/2013-016

Регистратор [Подпись]
(Подпись)



ПЕРЕДАТОЧНЫЙ АКТ

г. Томск, Томская область, Российская Федерация
Двадцатое июня две тысячи тринадцатого года.

Сулова Светлана Викторовна, 31.07.1962 года рождения, проживающая по адресу: Томская область, г. Томск, ул. Тимакова, д. 31, кв. 6, интересы которой представляет Тюкова Наталья Анатольевна, действующая на основании доверенности, реестровый № 1-146 от 18 декабря 2012 года, удостоверенной временно исполняющим обязанности нотариуса г. Томска Гавриловым Николаем Владимировичем, именуемая в дальнейшем «Продавец», с одной стороны, и

Общество с ограниченной ответственностью «МЖК-стройинвест Томской области» ОГРН 1027001690814, находящееся по адресу: ЗАТО Северск, ПГТ Самусь, ул. Октябрьская, д. 34а, кв. 42 в лице директора Полякова Сергея Дмитриевича, действующего на основании Устава, именуемое в дальнейшем «Покупатель», с другой стороны, заключили настоящий акт о нижеследующем:

1. Продавец продал, а покупатель принял в собственность в соответствии с договором купли продажи от 20 июня 2013 года земельный участок по адресу: г. Томск, ул. Тимакова, д. 31/11, площадью 190 кв.м., с кадастровым номером 70:21:0200020:4268 – для эксплуатации самовольно возведенного индивидуального жилого дома, категории земель – земли населенных пунктов.
2. Настоящим актом каждая из сторон по договору подтверждает, что обязательства сторон по передаче земельного участка по адресу: г. Томск, ул. Тимакова, д. 31/11, площадью 190 кв.м., с кадастровым номером 70:21:0200020:4268 выполнены, у сторон нет друг к другу претензий по существу договора.
3. Настоящий передаточный акт составлен в трех экземплярах, один из которых находится у Продавца, второй - у Покупателя, третий – в Управлении Федеральной службы государственной регистрации, кадастра и картографии по Томской области.

Продавец Тюкова Наталья Анатольевна по доверенности от Суловой Светланы Викторовны
Покупатель Поляков Сергей Дмитриевич

Настоящая копия верна документу, хранящемуся в реестровом деле №70:21:0200020:4268
Копия выдана 04 сентября 2023 г.
В копии 3 листа.
Копия сделана с электронного документа (электронного образа документа).

Начальник отдела

(должность уполномоченного
должностного лица
органа регистрации прав)



С.Э. БЕЛЯКОВА

подпись

(ФИО)



Прошито
пронуме
31 три

ОБЛАСТНОЕ ГОСУДАРСТВЕННОЕ КАЗЕННОЕ УЧРЕЖДЕНИЕ
«ТОМСКИЙ ОБЛАСТНОЙ МНОГОФУНКЦИОНАЛЬНЫЙ ЦЕНТР ПО ПРЕДОСТАВЛЕНИЮ ГОСУДАРСТВЕННЫХ И
МУНИЦИПАЛЬНЫХ УСЛУГ»
.634061, Томская область, г. Томск, ул. Тверская 74

Экземпляр электронного документа на бумажном носителе

Шамисва Юлия Александровна
(Ф.И.О. уполномоченного сотрудника ОГКУ «ТО МФЦ»)

(подпись, М.П.)

Шамисва

Дата и время составления экземпляра электронного документа на бумажном носителе:

« 11 » 09 2023 года 13 ч 31 мин.

Реквизиты сертификата ключа проверки электронной подписи:
- серийный номер: 0364FB41006BAF3CB94A61CC47EE2345B5
- срок действия: 14.12.2022 06:50:14 - 14.03.2024 07:00:14
- кому выдан: Цепляева Елена Сергеевна «ФГБУ» «ФКП Росреестра»